

Vitajte v Držkovéj!

Obec Držková se nachází na Valašsku, na východě České republiky ve Zlínském kraji v nejsevernějším cípu okresu Zlín. Obec a její katastr leží v pohorí Hostýnských vrchů, jež jsou součástí vnějších západních Beskyd a tedy i Karpatké horské soustavy. Z výše uvedeného je zřejmé, že obec má horský ráz stejně jako okolní obce, jimiž jsou: Rajnochovice, Hošťálková, Podkopná Lhota, Kašava, Vlčková, Rusava a Chvalčov.

Držková leží uprostřed trojúhelníku měst Zlín, Bystřice p. Hostýnem a Vsetín. Z každého z výše zmíněných měst je to do Držkové cca 20 km (asi 1/2 hodiny cesty autem).

Hostýnské hory poskytují jejich návštěvníkům příjemné, klidné a čisté prostředí pro trávení aktivní dovolené. Pohorí je protkáno cestami vhodnými pro cyklisty, běžce i chodce. V zimě je možné využívat upravované běžecké trasy a blízká zimní střediska ke sjezdovému lyžování.



Držková v rámci ČR a Zlínského kraje

Ve spolupráci s EXPOZICÍ KARPATSKÉHO SALAŠNICTVÍ V HOSTÝNSKÝCH HORÁCH vydalo:

SOLISKO, z. s.
Držková 128
763 19

tel.: 777 021 641
www.solisko.info



Vitajte v Držkovéj!



Z Bystřice pod Hostýnem přes Chvalčov, Tesák, Troják
Ze Vsetína přes Ratiboř a Hošťálkovou
Ze Zlína přes Kostelec, Štípu, Lukov a Kašavu

Informace o Držkové

- nejseverněji položená obec okresu Zlín
- pramení zde říčka Dřevnice
- rozloha 2086 ha
- počet obyvatel cca 360
- nejnižší bod - Teplica (nejjižnější bod) 355 m n. m.
- průměrná nadm. výška obce 380 m n. m.
- nejvyšší bod - U Tří kamenů 748 m n. m.



Držková | charakter krajiny



soubor salašnických staveb a vybavení pod širým nebem v hornaté krajině Držkové v Hostýnských horách



Nová expozice dokumentující především salašnické stavby s interiérovým vybavením a vnějším zařízením potřebným pro vykonávání salašnické činnosti. Zájmovou oblastí expozice je centrální část Hostýnských hor (katastr obcí Rajnochovic, Hošťálkové, Držkové, Rusavy a Chvalčova), která je zároveň jednou z nejzápadnějších oblastí, kam proniklo valašské pastevectví - karpatské salašnictví.

Malá soukromá expozice pod širým nebem je přístupná každoročně od 24. dubna do 28. září. Návštěvu je potřeba dopředu dohodnout buď telefonicky, anebo elektronickou formou. V průběhu roku se v areálu expozice konají různé akce (kosení lúky, pálení svatojánského ohně, Malování v Hostýnských vrších atd.). Více se o expozici dozvíte na webových stránkách.

Srděčně Vás zveme do Držkové na salaš!



Expozici je možno navštívit po předchozí domluvě kdykoli v období od 24. dubna do 28. září.

Juraj HABŠUDA
Držková 128, 763 19 pošta Kašava

tel.: 777 829 745
e-mail: salasnictvi@gmail.com
web: www.salasnictvi.cz



DRŽKOVÁ

Hostýnské hory

turistické zajímavosti



Evropský zemědělský fond pro rozvoj venkova: Evropa investuje do venkovských oblastí

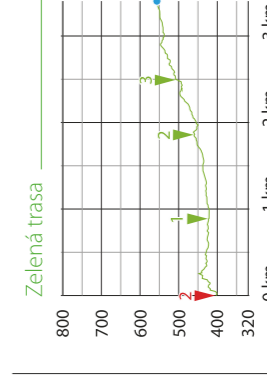
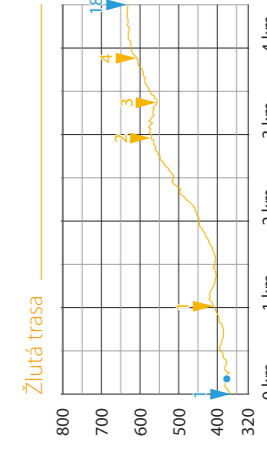
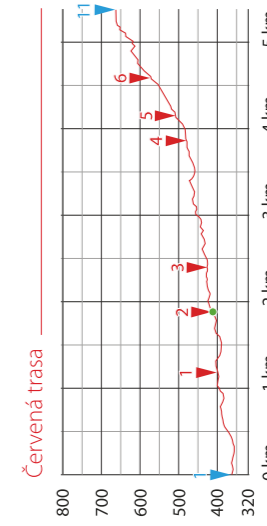
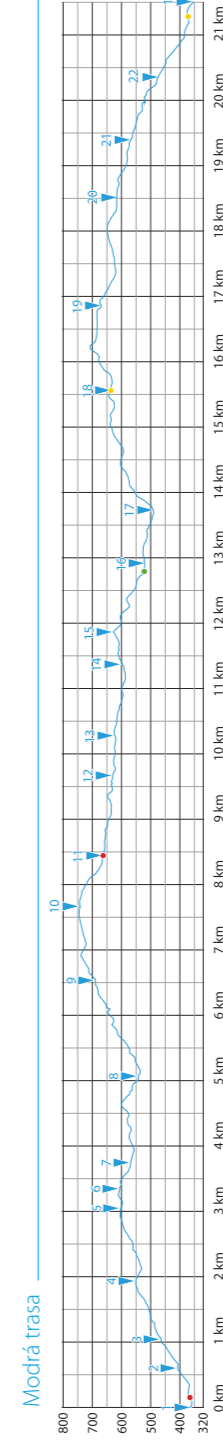
Projekt „Držkovské chodníčky“ je jedním z dlouhodobých cílů spolku Solisko z Držkové. Naučná stezka katastrům Držkové prezentuje, jak přírodní zajímavosti a specifika, například chráněné přírodní rezervace, tak připomíná historický vývoj území, tradiční způsoby obživy i původ některých místních názvů. Trasa naučné stezky je vedena přibližně po hranicích katastru obce Držková a má také údolní větev, které dále člení zájmové území. Trasování stezky využívá existujících chodníků a lesních cest a ve vrcholové partii směrem ke Trojáku se propojuje s již existujícími naučnými a turistickými trasami – NS Tesák, Hostýnská magistrála. Nastoupení na trasu naučné stezky je možno v kterémkoliv místě, což umožňuje myšlenka jednotlivé specifikace informací vztahujících se k určitému místu či lokalitě. Naučná stezka „Držkovské chodníčky“ na své trase navazuje také na nově vytvořenou Expozici karpatského salašnictví v Hostýnských horách pana Juraje Habšudy. Oba tyto projekty byly podpořeny z Programu rozvoje venkova prostřednictvím Místní akční skupiny Podhostýnska.

Vytipovaným územím naučné stezky prochází množství turistických tras, které jím projdou bez toho, aniž by návštěvníkům poskytly přesnější informace o zajímavostech, zvládnostech a pozoruhodnostech míst, kterými se pohybují. Proto vznikla myšlenka na realizaci naučné stezky, která by tuto nedostatečnou informovanost návštěvníků eliminovala a upozornila třeba i na některé zvláštnosti lokality. Umístění informačních tabulí se pokusilo nenásilnou formou přispět i k estetice krajiny. K tomu bylo přihlíženo již při návrhu jejich vzhledu a bylo zohledněno také při jejich konečném umístění v terénu.

Výsledkem realizace projektu se tak stala naučná stezka s názvem „Držkovské chodníčky“ osazená 35 tabulemi s texty, obrazovým doprovodem a 5 rozcestníky. Pro dobrou orientaci návštěvníků stezky byly, v místech významných rozcestí a křižení turistických tras, osazeny tabule s mapovými podklady a vyznačením pozice návštěvníka na trase stezky.



↑ Mapa s výřezem Držkové a vyznačením tras NS | ↓ Výškové profily jednotlivých tras



Délka jednotlivých tras:

modrá	21,6 km
červená	5,4 km
žlutá	4,5 km
zelená	3,4 km
Celková délka tras	35 km

Nejnižší položený bod cca 373 m n. m. (vstup 1 modrá)
 Nejvyšší položený bod cca 740 m n. m. (vstup 10)
 Realizace NS: 2012 - 2013