

CYKLO TURISTIKA

pro každého



Kroměřížsko

Slovácko

Valašsko

Zlínsko a Luhačovicko

22 tras

- mapky a profily tras
- zajímavé cíle na trase
- cyklotrasy a cyklostezky

www.vychodni-morava.cz

Evropská unie
Evropský fond pro regionální rozvoj
Partner pro váš rozvoj





VÝCHODNÍ MORAVA

Kouzlo rozmanitosti

Východní Morava – Zlínský kraj

Nabízí poznání unikátních památek ve spojení s nevídanou pohostinností. Objevíte a ochutnáte to, co jinde v České republice nenajdete. Památky UNESCO, parky a nádherné zámky, lázně, unikátní funkcionalismus i prosté roubenky. Potěší vás regionální speciality z Valašska, vynikající víno z vinogradů a sklepů Slovácka, s láskou vařené pivo i lék našeho kraje – slivovice, pálenka ze švestek.

Východní Morava je ale také cyklistický a in-linový ráj. Stovky kilometrů stezek pouze pro cyklisty a vyznačové bruslení. Vaším cílem mohou být romantické výlety podél řek, cesty za vínem nebo několikadenní výlety po horách s průvodcem. Připraveny jsou i speciální traily a bike parky nabízející nezapomenutelné adrenalinové zážitky.

Jednotlivé tipy byly speciálně vybírány s ohledem na to, aby vám přinesly **co nejvíce zážitků, zábavy a radosti**. V každém

místě dnes najdete **dobré služby gastronomie i ubytování**.

Sami si tak sestavíte svůj plán dovolené. Doplnující informace k ubytování a dalším službám najdete na webu www.vychodni-morava.cz nebo kontaktujte informační centra, kde vám rádi poradí.

Šťastnou cestu a ať vaše cesty vedou na Východní Moravu, do Zlínského kraje, protože v žádném jiném kraji v České republice nenajdete takové kouzlo rozmanitosti jako právě u nás.

Centrála cestovního ruchu
Východní Moravy, o. p. s.





Nový Hrozenkov, Cyklostezka Bečva

Východní Morava Ráj cykloturistiky

Region se v posledních letech proměnil v ráj cykloturistiky. Vznikly stovky kilometrů speciálních stezek pro cyklisty a in-line bruslaře. Vydejte se na nenáročné výlety podél řek v údolí malebných kopců, na horské traily nebo na četné trasy vedené malebnou přírodou.

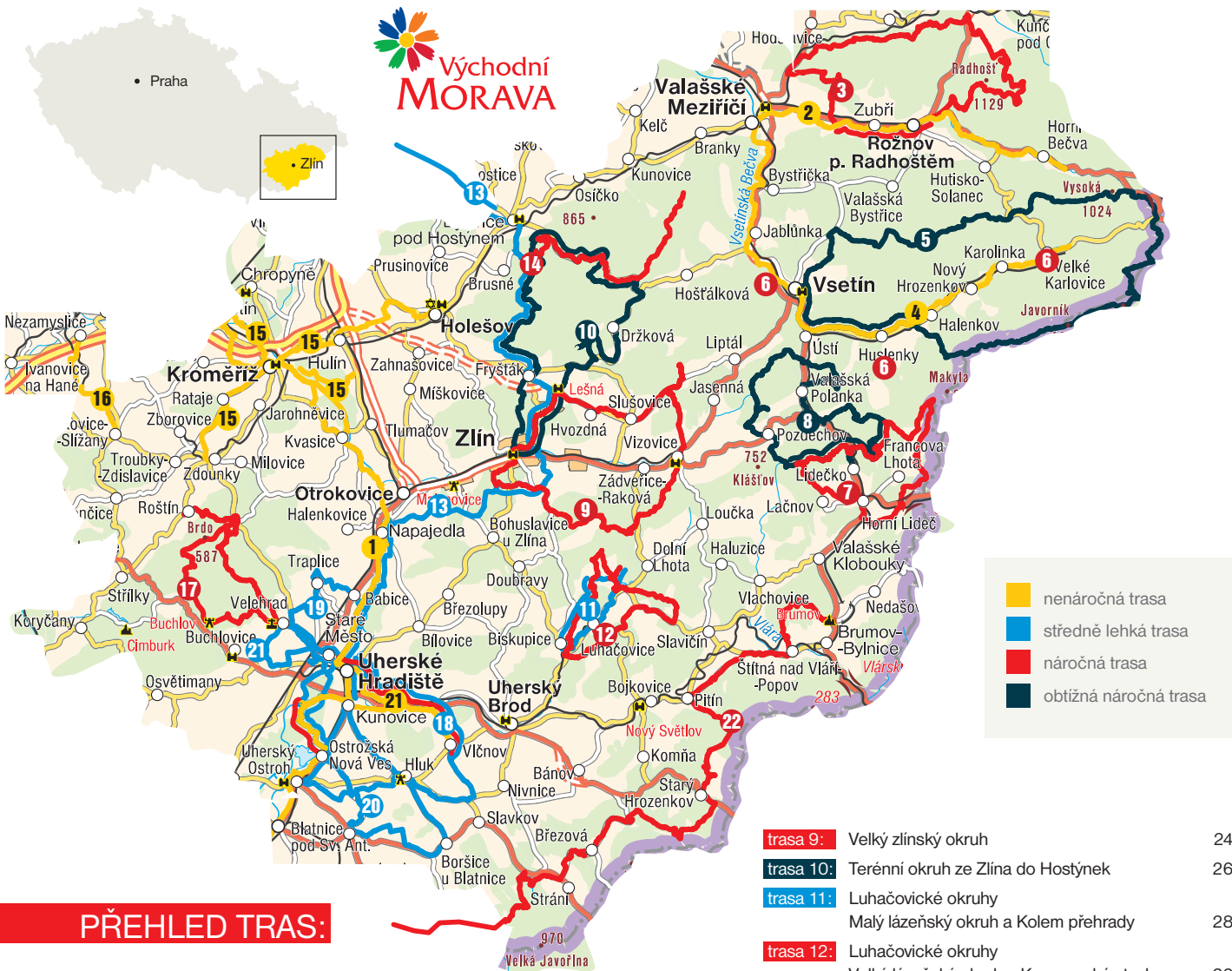
Mezi zdejšími cyklostezkami určitě vyniká **Cyklostezka Bečva**. Je výjimečná nejen svou délkou více jak 160 km, ale také tím, že je v celé své délce vhodná pro rodiny s dětmi. Vede od obou horských pramenů řeky Bečvy z Valaška až na rovinatou Hanou. Desítky kilometrů si užijí také in-line bruslaři. Na trase budete projíždět přes lávky a mosty, poznáte tok řeky Bečvy, valašské vesničky s unikátními dřevěnými stavbami, v nichž na vás dýchne romantika minulého století.



Další stezky určené výhradně cyklistům a bruslařům najdeme **podél Bařova kanálu**. Tato unikátní technická památka v podobě plavebního kanálu s řadou zdymadel, kterou ve 30. letech 20. století vybudovala firma Bařa, slouží dnes již jen výletním lodím a plavidlům turistů. A právě tato vodní atrakce je lemována 80 kilometry cyklostezek. Pokud se cítíte po vyjížděce unaveni a cesta zpět je pro vás zátěží, jednoduše využijte zdejší pravidelnou lodní dopravu a i s kolem se nechte přivést zpět do svého výchozího místa.

Podél Bařova kanálu jsme se přesunuli ze Zlínska až na Slovácko, kde na vás čekají další z cyklistických lahůdek, a těmi jsou **Moravské vinařské stezky**. V okolí Uherského Hradiště, Velehradu nebo Hluku najdete další desítky kilometrů cyklotras a cyklostezek, které vás provedou kolem vinic, historických a kulturních památek a v cíli cesty nabídnou ochutnání skvělého moravského vína.

Šlápněte tedy do pedálů a poznávejte Východní Moravu – Zlínský kraj tím nejkrásnějším způsobem, ze sedla svého kola.



PŘEHLED TRAS:

trasa 1:	Cyklostezkou podél Baťova kanálu a řeky Moravy – Moravská stezka	8
trasa 2:	Cyklostezka Bečva – Podél Rožnovské Bečvy	10
trasa 3:	Okolo Veřovických vrchů a na Pustevny	12
trasa 4:	Cyklostezka Bečva – Údolím Vsetínské Bečvy	14
trasa 5:	Velká podkova (Vsetínská podkova)	16
trasa 6:	Bikerské trasy na Valašsku	18
trasa 7:	Jižním Valašskem – Hornolidečská magistrála Hornolidečský okruh	20
trasa 8:	Jižním Valašskem – Hornolidečská magistrála Polanecký okruh	22
trasa 9:	Velký zlínský okruh	24
trasa 10:	Terénní okruh ze Zlína do Hostýnek	26
trasa 11:	Luhačovické okruhy Malý lázeňský okruh a Kolem přehrady	28
trasa 12:	Luhačovické okruhy Velký lázeňský okruh a Komonecké stezky	30
trasa 13:	Cyriometodějské poutní stezky na Moravě	32
trasa 14:	Hostýnské vrchy – Hostýnská magistrála	34
trasa 15:	Z Kroměříže do všech stran	36
trasa 16:	Cyklostezka Morkovice – Sližany – Nezamyslice	38
trasa 17:	Křížem krázem přes Chřiby	40
trasa 18:	Uherskohradištská vinařská stezka	42
trasa 19:	Stezka Rulandského bílého	44
trasa 20:	Stezka Blatnického Roháče	46
trasa 21:	Stezka Dolním Poolšavím	48
trasa 22:	Napříč Bílými Karpaty	50



CYKLOSTEZKOU PODĚL BAŽOVA KANÁLU A ŘEKY MORAVY – MORAVSKÁ STEZKA

Trasa: Kroměříž – Otrokovice – Napajedla – Staré Město – Uherské Hradiště – Kunovice (Kostelany nad Moravou) – Ostrožská Nová Ves – Uherský Ostroh – Veselí n. M. – Strážnice – Hodonín. Trasa je součástí moravské dálkové cyklotrasy č. 47.

87 km 243 m

Náročnost: ●●●● Delší, nenáročná trasa

Povrch: asfaltový povrch, v řadě úseků možno využít in-line brusle, např. Kroměříž – Kvasice, Otrokovice – Staré Město – Kostelany nad Moravou

www.batacanal.cz



Cyklostezka vede z Kroměříže až do Hodonína. Je dlouhá víc než 80 km a navazují na ní stezky a trasy v okolí, včetně Moravských vinařských stezek. Díky nenáročnému terénu s minimálním převýšením je ideální pro rodiny s dětmi, seniory i bruslaře. Výlet můžete plánovat jak z Kroměříže (další trasy viz str. 36–37), Otrokovice, Napajedla, tak z Uherského Hradiště (viz strany 42–49). Všechna místa nabízejí atraktivní turistické cíle, vhodné ubytování i zajímavé služby.

Můžete vyjet jedním směrem na kole a zpět se svézt výletní lodí nebo nalodit se i s kolem na hausbót a kombinovat plavbu s vyjíždkami podél Bažova kanálu a do okolí. Na trase podél cyklostezky je celá řada odpočívadel, restaurací a jiných příležitostí k občerstvení.

Cíle na trase:

Kroměříž

Perla zahradní architektury evropského významu. Komplex tvořený Arcibiskupským zámekem, Květnou a Podzámeckou zahradou je od roku 1998 zapsán na Seznam UNESCO. Středověké centrum města má jedinečnou atmosféru, nabízí řadu historických a technických památek a gastronomických zážitků. Vedle zámku je vybudován velký sportovní rekreační areál s koupalištěm.

TIC, tel./fax: 573 321 408, www.kromeriz.eu



Otrokovice

Krásná rekreační oblast Štěrковиště s vodní plochou ke koupání, sportování, odpočinku i občerstvení. Od konce roku 2014 vede z Otrokovice nová cyklostezka do Zlína.

IC, tel.: 571 118 103, www.besedaotrokovice.cz

Napajedla

Novorenesanční budova radnice, muzeum, kostel sv. Bartoloměje a zámek postavený ve stylu francouzského baroka s parkem. Slavný hřebčín z roku 1886. Přírodní koupaliště s půjčovnou lodíček, šlapadel, kol a minigolf, turistické ubytování.

IC, tel.: 577 944 247, www.napajedla.cz

Spytihněv – Přístav, expozice Bažova kanálu, pravidelné plavby, půjčovna lodí, hausbótů, občerstvení, WC.

Babice – Přístav, občerstvení, WC.

Staré Město – Přístav, pravidelné plavby, půjčovna lodí, hausbótů, kol, občerstvení, WC. Pro děti 26 m vysoký maják, pirátská loď, originální kovozoo, památníky Velké Moravy, koupaliště Šírůch.

IC, tel.: 572 541 009, www.stminfo.uh.cz

Uherské Hradiště – Královské město s řadou památek. Je vyhledávaným místem vinařské turistiky, nacházejí se zde historické vinné sklepy i galerie slováckých vín s nabídkou toho nejlepšího, co místní vinice produkují. Přístav, památky, moderní aquapark, rozhledna Rovnina.

MIC, tel.: 572 525 525, 529, www.uherske-hradiste.cz



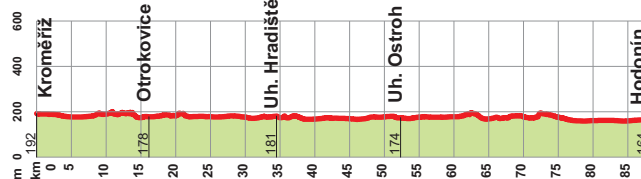
Kunovice – Letecké muzeum s více než dvaceti exponáty.

IC, tel.: 572 549 999, www.mesto-kunovice.cz

Ostrožská Nová Ves – Průzračná jezera ke koupání, sirnaté lázně, golfové hřiště.

Uherský Ostroh – Přístav, zámek, prohlídka s výstupem do zámekové věže a podzemí, zde expozice historických hraček a starožitných předmětů.

IC, tel.: 572 503 960, www.uhostroh.cz





CYKLOSTEZKA BEČVA PODĚL ROŽNOVSKÉ BEČVY

Cyklostezka Bečva vede z Valašska od pramenů Rožnovské a Vsetinské Bečvy až po soutok s řekou Moravou po trase dlouhé více jak 160 km. Má dvě větve – Rožnovskou a Vsetinskou.

Trasa: Horní Bečva – Rožnov pod Radhoštěm – Zubří – Valašské Meziříčí

31 km klesání 255 výš. metrů

Náročnost: ●●●● nenáročná trasa

Povrch: převážně asfaltový povrch (95 %), jen u některých krátkých přejezdů se jedná o zpevněné polní cesty.

Úsek Rožnov p. Radhoštěm – Valašské Meziříčí je vhodný také pro in-line brusle.

www.cyklostezkabecva.com



Velmi pohodlná a oblíbená cyklostezka vedoucí převážně kolem řeky vhodná pro cyklisty každého věku. Jako výchozí místo si můžete zvolit Horní Bečvu, Rožnov p. Radhoštěm nebo Valašské Meziříčí. Na celé trase je řada atraktivních cílů, příležitosti pro občerstvení, ochutnání pravé valašské kuchyně a široké spektrum ubytování. V Rožnově pod Radhoštěm prochází cyklostezka městským parkem kolem Valašského muzea v přírodě. Pro návštěvníky muzea je u vstupu do areálu k dispozici úschovna kol. Z Rožnova trasa pokračuje kolem Zubří a obce Zašová (Stračka – poutní místo s pramenem) až do Valašského Meziříčí.

Valašské Meziříčí je bránou Valašska, leží na soutoku Rožnovské a Vsetinské Bečvy. Z Valašského Meziříčí stezka pokračuje buď do Vsetína, Velkých Karlovic, nebo do Olomouckého kraje. (další tipy str. 12 až 19)

Cíle na trase a v okolí:

Horní Bečva. Znamé letní a zimní rekreační středisko. V létě je vyhledávaná zdejší přehrada.

Pustevny (1018 m n. m.). Náročný výjezd z Prostřední Bečvy, 10 km, převýšení 630 m. Areál turistických útulen, zvonice a výhledka Cyrillka jsou národní kulturní památkou. Výchozí bod k soše Radegasta a na bájnou horu Radhošť.

Valašská Bystřice. Obec proslavená jako sídlo velitelů portášů v letech 1766–1829. Jejich náhrobky najdete u vchodu do kostela. Památník malířky Marie Bognerové, rozhledna Bůřov.

IC, tel.: 571 759 716, <http://valasskabystrice.cz>

Rožnov pod Radhoštěm. Město proslavené Valašským muzeem v přírodě, které bylo založeno v roce 1925 a je největším a nejstarším střeoevropským skanzenem. Celoročně ožívá řadou folkorních a řemeslných akcí. Celé okolí si můžete prohlédnout z vyhledávané Jurkovičovy rozhledny nedaleko muzea. Nabídka turistických služeb, ubytování a relaxace je ve městě bohatá a pestrá. Atraktivní jsou i pivní koupele vč. místního piva s 300letou tradicí. Koupaliště, golf i zábavní park.

IC, tel.: 571 652 444, www.roznov.cz

Hrachovec. V obci je oblíbené valašské pekařství a cukrářství s dlouholetou tradicí. Občerstvěte se po cestě pravým valašským frgálem.

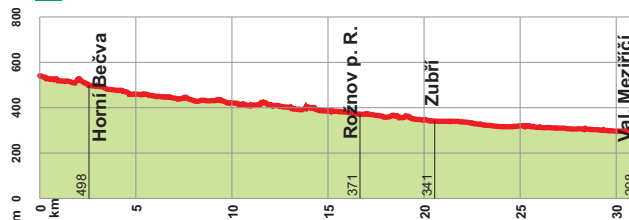


Valašské Meziříčí. Město s bohatou historií a památkovou zónou s měšťanskými domy převážně z 16. a 17. století. K nejcenějším patří dům U Dvanácti apoštolů, budova radnice, farní kostel Nanebevzetí Panny Marie a dva zámky – Kinských a Žerotínů. Gobelinová manufaktura, nádherné koupaliště.

Cyklobusy:

Při plánování tras se podívejte do aktuální nabídky jízdních řádů cyklobusů. Zajišťují přepravu kol ze Zlína, Valašského Meziříčí, Vsetína a Rožnova pod Radhoštěm. Další cyklobusy přivezou cykloturisty ze směru Ostrava, Nový Jičín, Přerov a Hranice. Linky směřují k trase Cyklostezky Bečva.

IC, tel.: 571 684 558, www.info-vm.cz





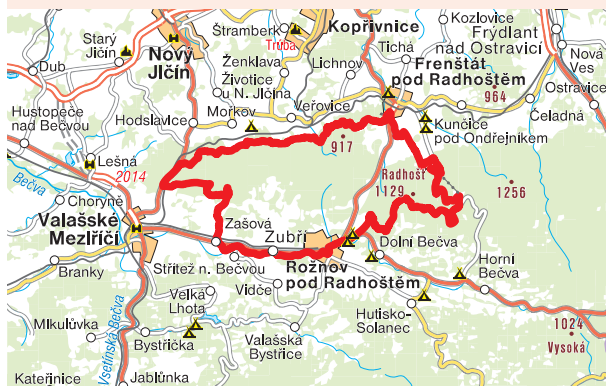
OKOLO VEŘOVICKÝCH VRCHŮ A NA PUSTEVNY

Trasa: Rožnov p. R. – Zašová – Horečky –
Frenštát p. R. – Trojanovice – Pustevny – Rožnov p. R.

67 km 1372 m

Náročnost: delší, středně těžká až náročná trasa pro horská kola

Povrch: lesní cesty i asfaltový povrch



Krásná, ale náročnější trasa, kdy poznáte okolí Rožnova p. R., krajinu Veřovických vrchů, poznáte, jak chutná stoupání do výšky 1018 m n.m. až na Pustevny i sjezd do cíle etapy v Rožnově p. R. Trasu si výrazně ulehčíte, pokud výšlap na Pustevny z Trojanovic/ Ráztoky nahradíte výjezdem lanovkou (i s kolem). Okruh začíná jízdu po cyklostezce Bečva. U Stříteže nad Bečvou odbočíte do Zašové a dál pokračujete po modré značené trase č. 6016 většinou po lesních cestách. Po modré značce procházíme obcí a na konci obce uhýbáme společně s modrou značkou vlevo do polí. Vyjedeme u rozcestí nad Jehličnou. Budeme se držet trasy 6016, projedeme přírodní památkou Domorazské louky,

budeme křížit naučnou stezku Novojičínská Kopretina až dojedeme k rozcestníku Pod Huštýnem. Stále stoupáme po trase 6016, při druhém křížení žluté turistické značky doporučujeme udělat odbočku, po žluté dojet k rozcestí Padolí, a tam odbočit na modrou značku, po které dojedeme k vrcholu Velký Javorník, kde nás čeká krásná rozhledna a turistická chata. Z Velkého Javorníku můžeme po NS Velký Javorník dojet k rozcestníku, kde se opět napojíme na trasu 6016. Modrá značka /6016/ vás bude provázet celou cestu až na Pustevny, kde přejedete na cykloturistickou trasu č. 46, která vás pěkným sjezdem dovede zpět až do Rožnova pod Radhoštěm.

Cíle na trase:

Rožnov pod Radhoštěm. Centrum turistiky na úpatí památné hory Radhošť. Více viz str. 11.

Zašová. Poutní místo Stračka s pramenem velmi kvalitní vody k pití.

Chata a rozhledna Velký Javorník (918 m n. m.) – Veřovické vrchy. Turistická chata s restaurací. Nádhernou vyhlídku nabízí nově zpřístupněná 26 m vysoká, dřevěná rozhledna.

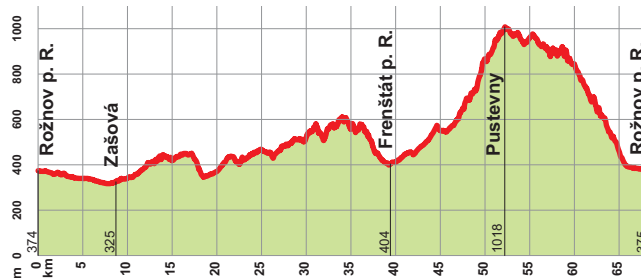
Frenštát pod Radhoštěm. Skokanský areál olympijského vítěze Jiřího Rašky, aquapark, lanový park.



Trojanovice-Ráztoka – Pustevny. Sedačková lanová dráha, v provozu celoročně, možné přepravovat i jízdní kola. Jezdí denně každou celou hodinu od 8.00 do 18.00 hod.

Pustevny (1018 m n. m.)

Vyhledávané středisko v létě i v zimě, které je důležitou křižovatkou turistických cest a také pro řadu dalších cílů v okolí. Areál staveb na Pustevnách zahrnuje originální turistické útulny od architekta Dušana Jurkoviče (částečně poničeny požárem v r. 2014), zvonici a nedalekou vyhlídku Cyrillku. Je to také jeden z výchozích bodů k soše Radegasta a na bájnou horu Radhošť (4 km), na jejímž vrcholu stojí kaple zasvěcená sv. Cyrillovi a Metoději a také sousosí obou slovanských věrozvěstů.





CYKLOSTEZKA BEČVA ÚDOLÍM VSETÍNSKÉ BEČVY

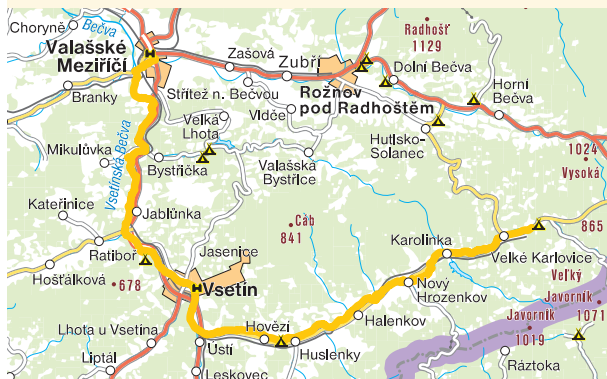
Trasa: Velké Karlovice – Karolinka – Vsetín – Valašské Meziříčí

↔ 53 km ⚡ 231 m

Náročnost: ●●●● delší, lehká trasa

Povrch: převážně asfaltový povrch (95 %), jen u některých krátkých přejezdů se jedná o zpevněné polní cesty. Úseky ze Vsetína – Trávníků – odbočka na Ratibor (5 km) a Vsetín – Velké Karlovice (30 km) jsou vhodné i pro in-line brusle.

www.cyklostezkabecva.com



Cyklostezka začíná ve Velkých Karlovicích a končí ve Valašském Meziříčí. Odtud pokračuje směrem na Hranice, Přerov až k Tovačovu. Patří mezi nejmodernější cyklostezky v ČR. Díky kvalitnímu povrchu a malému převýšení je trasa vhodná pro cyklisty každého věku nebo i rodiny s dětmi. Využít ji mohou také in-line bruslaři, turisté a běžkaři. Začněte např. ve Velkých Karlovicích a pohodlně s mírným klesáním dorazíte po 30 km do Vsetína. Můžete pokračovat dál, můžete se po stejné trase vrátit nebo můžete jet zpátky vlakem. Cestou projedete centra historických měst, poznáte jedinečné památky, budete obdivovat valašské dřevěnice, krásnou přírodu a také ochutnáte výborné místní speciality. (další tipy str. 8 až 23)

Cíle na trase:



Velké Karlovice. Oblast je centrem letní i zimní turistiky s množstvím příležitostí pro sport (kola, golf, lanový park, lyžování, koně, Bike park, více str. 18–19) a relaxaci. Pozoruhodnou památkou lidové architektury je dřevěný kostel Panny Marie Sněžné

z roku 1754 postavený bez jediného kovového prvku. Hotelové služby a wellness programy nabízí dokonalou péči o vaši duši i tělo. Najdete zde vodní a saunový svět i bazény se slanou vodou vyhřívanou až na 36 °C! Každý rok na podzim na jeden týden celou oblast ovládne Karlovykův gastrofestival, který je skvělou ukázkou valašské gastronomie.

i IC, tel.: 571 444 039, www.velkekarlovice.cz

Karolinka. Údolí Račkov, chráněný shluk valašských dřevěnic, koliba. Ve zdejší kostele stojí největší dřevěná socha Madony v České republice (253 cm), která je zapsána v Guinnessově knize rekordů. **i** IC, tel.: 739 322 851, www.karolinka.cz

Nový Hrozenkov. Památník A. Strnadla, známého malíře Valašska. V obci nádherné přírodní koupaliště „Na Stanoch“.



Halenkov. Výchozí místo pro túry na hřeben Javorníků či Vsetínských Beskyd, např. přes Vsacký Cáb.



Huslenky-Hovězí. Pěkné přírodní koupaliště u jezu, které nemůžete minout mezi obcemi Hovězí a Huslenky. Také odbočka do obce Zděchov (6 km), krásné koupaliště, naučná stezka „Jak sa Valaši vracajú k čaganom“.

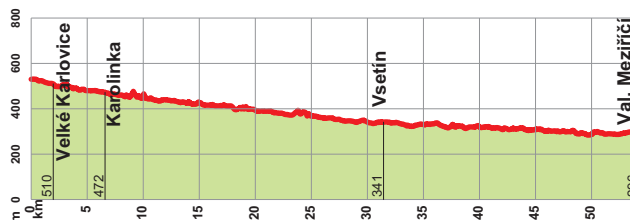
Hovězí. Možnost občerstvení, koliba, ubytování.

Vsetín. Je město s bohatou historií a zajímavými památkami. Dominantou je vsetínský zámek, jehož věž slouží jako rozhledna a který je sídlem Muzea regionu Valašsko. Je to ideální výchozí bod pro túry po hřebenovkách, naučných stezkách či vyjíždky na kole. K relaxaci je zde krásné koupaliště v areálu U Průmyslovky.

i IC, tel.: 575 755 144, 575 755 111, www.ic-vsetin.cz

Vsetín – Semetín. Bike Arena, areál singletracků, více str.18–19. **Valašské Meziříčí.** Viz str. 11.

Lešná u Valašského Meziříčí. Zámek, který nabízí stále nové expozice, obklopuje vzácný krajinářský park o rozloze 7 ha. Cyklobusy viz str. 11.



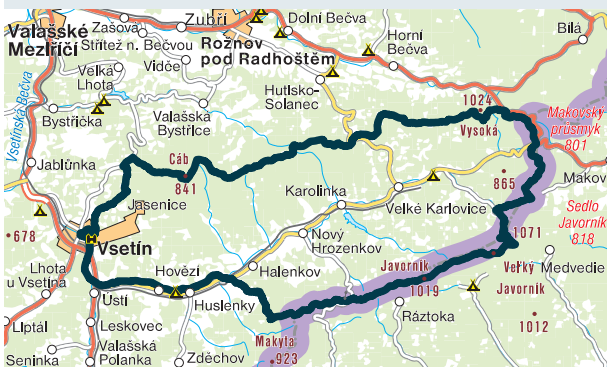


VELKÁ PODKOVA (VSETÍNSKÁ PODKOVA)

Trasa: Vsetín – Vsácký Cáb – Soláň – U Tabulí – Kasárna – Portáš, Kohútka – Halenkov – Vsetín

93 km 1994 m

Náročnost: ●●●● dlouhá, náročná trasa pro MTB



IC Vsetín, tel.: 575 755 144, 575 755 111, www.ic-vsetin.cz

IC Zvonice Soláň, tel.: 571 644 027, www.zvonice.eu

IC Kohútka, tel.: 571 160 800, www.kohutka.info

Cykloturistika je v okolí Vsetína ve velké oblibě. Rázovitý charakter krajiny nabízí množství rozmanitých cyklotras. Jejich východisko je u městských lázní. Velká podkova patří k těm nejkrásnějším a také nejnáročnějším trasám na Valašsku. Zahrnuje nádhernou hřebenovou scenérii Vsetínských Beskyd a Javorníků.

(další tipy str. 8 až 23)

Celou trasu můžete absolvovat jak na horském kole, tak i pěšky. Trasa není pro začátečníky a vzhledem k její náročnosti se dá pro



cyklisty rozdělit do tří etap a pro pěší např. do etap čtyř. Pro cyklisty to může být členění Vsetín – Soláň; Soláň – Kasárna; Kasárna – Vsetín a pro pěší zase: Dušná, bus – Soláň; Soláň – Bumbálka; Bumbálka – Portáš (Kohútka); Kohútka – Makyta – Pulčinské skály – Lidečko, bus, vlak do Vsetína. Z náročné trasy si tak můžete udělat příjemný několikadenní výlet.

Velká podkova začíná táhlým stoupáním ze Vsetína do sedla Dušná, odkud pokračujete po červené k rozcestí Vsácký Cáb (823 m n. m.). Následuje 16 km úsek k vyhledávanému středisku Soláň, kde najdete veškeré služby i informační centrum Zvonice. Ze Soláně vede pohodová hřebenovka přes Benešy na Třeštit. Mijíte přitom nejvyšší bod Vsetínských Beskyd – Vysokou (1024 m n. m.). Na Třeštitu je možnost vystoupat na rozhlednu Súkenická. Přes sedlo U Tabulí vstoupíte do Javorníků a sledujete červenou značku do sedla pod Lemešnou.

Odtud vede silnička do horského střediska Na Kasárni. Pokračujete přes Gežovské sedlo na Strateneč

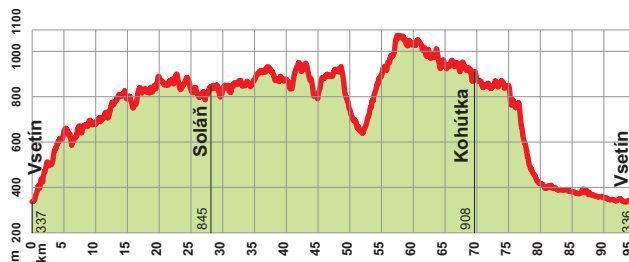
(rozhledna), Malý Javorník a Portáš až k oblíbené lokalitě Kohútka (informační centrum). Závěrečná část trasy vede přes Krkostíenu



se sjezdem do Černého údolí v Huslenkách a dále po cyklostezce Bečva do Vsetína. Ti nejdzdatnější zvolí pro cestu do Huslenek velmi náročnou trasu přes Papajské sedlo a Makytu (923 m n. m.).

Po celé délce najdete občerstvení i řadu sestupových tras do údolí Vsetínské Bečvy, kde narazíte na Cyklostezku Bečva (viz str. 14-15). V celém údolí existuje možnost dobrého ubytování a také napojení na veřejnou dopravu (bus, vlak).

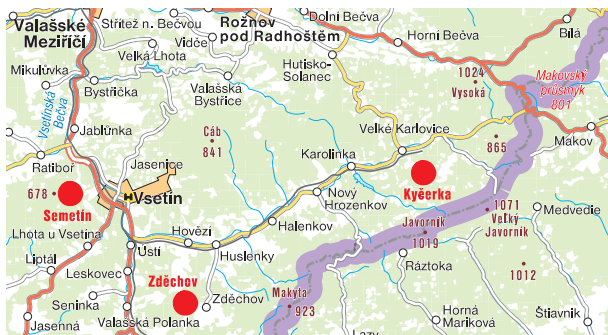
Cíle na trase také viz str. 14–15.





BIKERSKÉ TRASY NA VALAŠSKU

Bike resort Valaško nabízí řadu značených tras, speciální cykloturistické túry s průvodcem i bikeparky pro všechny kategorie bikerů. Připraveny jsou trasy pro putování na horském kole s průvodcem, programy různé obtížnosti a nebo speciální horské single tracky. Bike parky vznikají za spolupráce a zkušeností předních odborníků ze zahraničí i z České republiky.



Bike aréna Vsetín

Ve Vsetíně, místní části Semetín, je otevřeno v rámci první etapy šest kilometrů gravity trailů a devět kilometrů páteřního single tracku. Po dokončení v roce 2015 se bude jednat o druhý největší bike park na Moravě. Adrenalinové zážitky slibuje aréna zasazená v krásné valašské krajině nabízející klopené zatáčky, dřevěné lávky i kamenné sjezdy. Jednotlivé traily jsou rozděleny podle náročnosti, pro děti i zkušené bikery. Až si dáte pauzu, přijďte nabrat síly do nedalekého arboreta. Uvidíte tu téměř 800 druhů cizokrajných dřevin a rostlin ze všech koutů světa i tradiční ovocné odrůdy Valaška a západního Slovenska.

i IC, tel.: 575 755 144, 575 755 111, www.ic-vsetin.cz



BIKE Park Velké Karlovice

Unikátní bike park vybudovaný za spolupráce s předními staviteli trailů z Kanady. Jsou tu umístěny nejrůznější dřevěné překážky i další zábavné a technické prvky. Park nabízí 4 trasy různých obtížností, které dohromady tvoří přes 7 km. Jedinečností parku je možnost vyžití pro děti, XC/enduro jezdce, ale i freeridových bikerů.

i IC, tel.: 571 444 039, www.velkekarlovice.cz

Biketrails Zdechoch

Od podzimu 2014 máte možnost vyzkoušet další zbrusu nové traily na úpatí Javorníků. V obci Zdechoch najdete i krásné koupaliště, naučnou stezku a stezku pro nordic walking.

Valašská Bike Tour

Možnost zažít putování na horském kole s průvodcem, který vám ukáže trasy a krásná místa, která sami neobjevíte, přitom respektuje úroveň zručnosti a fyzické zdatnosti skupiny. www.trails.cz

Halenkov

V obci je vybudován moderní veřejně přístupný sportovní zábavní park, ve kterém najdete mimo jiné cvičnou dětskou cyklistickou dráhu a zázemí pro bikery. www.trails.cz





JIŽNÍM VALAŠSKEM

HORNOLIDEČSKÁ MAGISTRÁLA

Hornolidečský okruh

Hornolidečská magistrála vás povede po překrásných přírodních partiích a je nutné říci, že nikde jinde na Valašsku takovouto scénérii nabitou zážitky mezi skalami nenajdete. Magistrála má dva okruhy.

Trasa: Horní Lideč – Valašské Příkazy – Študlov – Střelná – Střelenský vrch – Čubův kopec – Kobzova lípa – Mikulínův vrch – Valašská Senice – Severka – Radošov – Čertovy skály – Lačnovské skály – Vařákovy paseky – Horní Lideč. V terénu je značena modrým pruhem uprostřed dvou žlutých.

47 km 1154 m

Náročnost: ●●●●● náročná trasa



Z Horní Lideče se vydáte přes Valašské Příkazy do Študlova a Střelné. Asi 2 km budete stoupat po červené značce a pak hřebenkou (modrá zn.) dojedete k rozhledně na Čubově kopci. Pokračujete po modré značce s pěknou vyhlídkou na Francovu

Lhotu a Valašskou Senici až na Mikulínův vrch (středisko Antarik, občerstvení). Sjedete loukami do Valašské Senice, odbočíte ke koupališti a údolím Františkova potoka dojedete k lesní cestě na Skaličích. Tady po červené směřujete k Pulčinu – romantické výhledy na Pulčinské skály. Z Pulčína po silnici až k Čertovým skalám na okraji obce Lidečko. (občerstvení). Lesní cestou objíždíte masiv Čertových skal, až se napojíte na modrou turistickou značku a pak od rozcestí Láz po žluté směřujete kolem Lačnovských skal do Lačnova. Od nich sjedete do centra obce Horní Lideč.

Cíle na trase:



Horní Lideč. V obci můžete spatřit památky lidové architektury, dřevěnou sýpku s pavlačí, staré dřevěné domky, kovárnu či repliky roubené studny a dřevěné zvonice z roku 1771. V sousedství novodobého koste-

la sv. Václava navštívte unikátní betlém, který je celoročně otevřen. Na ploše 170 m² uvidíte více jak 100 vyřezávaných staveb ze Zlínského a Trenčinského kraje, 220 figur, z nichž je 65 pohyblivých a jejichž prostřednictvím ožívají stará řemesla a zvyky. Součástí expozice je také filmový snímek.

IC, tel.: 737 701 047, www.betlemhornilidec.cz

Francova Lhota. Významnou dominantou obce je kostel sv. Štěpána Uherského z roku 1787. Zcela určitě vás uchvátí moderní zvonice z roku 1989 se zvonkohrou s osmi zvony, která umí zahrát deset různých melodií. V horní části Francovy Lhoty nepřehlédnete Kobzovou lípu – nejmohutnější památný strom v Beskydech opředený řadou pověstí. Výcvik, vyjíždky do přírody na koních, vození dětí na malých konících, putování. 1,5 km východně od obce 16 m vysoká rozhledna na Čubově kopci.

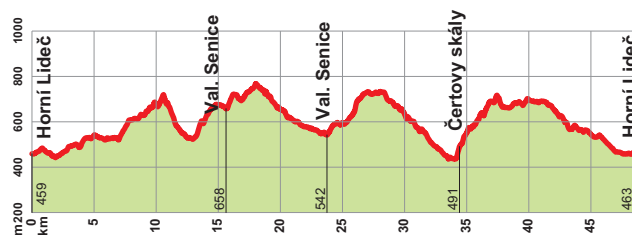


IC Francova Lhota – Pulčín, tel.: 571 458 237, www.pulcin.cz

Valašská Senice. Koupaliště v krásné přírodní scénérii.

Lidečko - Čertovy skály. Výrazný skalní hřeben dlouhý 150 m se zvedá nad okolní terén až do výšky 25 m. Skály jsou volně přístupné a představují nejnavštěvovanější skalní útvar na Valašsku.

Lačnovské skály. Dvě samostatné pískovcové skupiny cvičných skal – Horní a Dolní skály, které stojí 2 km od obce Lačnov na vrchu Vrátnice.





JIŽNÍM VALAŠSKEM

HORNOLIDEČSKÁ MAGISTRÁLA

Polanecký okruh

Trasa: Lidečko – Vařákovy paseky – Svéradov – Pozdýchov – Prlov – Vartovna – Leskovec – Juříčkův mlýn – Jahodný – Valašská Polanka – Lužná – Radošov – Pulčinské skály – Lidečko. V terénu je značena modrým pruhem uprostřed dvou žlutých.

60 km 1567 m

Náročnost: ●●●● delší, náročná trasa pro horská kola



Trasa začíná u Čertových skal na okraji Lidečka. Lesní cestou obcházíme masiv Čertových skal, až se napojíme na modrou značku. U rozcestí k Lačnovským skalám směřujeme po modré

kolem vypálených Vařákových pasek (pomníček) ke stožáru vysíláče na kopci Bařinka. Na rozcestí Pod Svéradovem opustíme modrou značku a směřujeme do Pozdýchova, kde po žluté dojedeme na vrch Dolina. Dáme se doprava nad obec Prlov a po modré značce vystoupáme k rozhledně Vartovna. Z Vartovny sjíždíme po modré přes kopec Nezdboty do Leskovec. Přejdeme silnici a kolem vypáleného Juříčkova mlýna (památník) se dostáváme na hřeben vrchu Jahodný. Půl kilometru po zelené a pak odbočíme doprava, traverzujeme nad údolím Vefečny a pak nad Valašskou Polankou, až vyjedeme na vrchol Padělků. Vrátime se na zelenou značku a přes Filku směřujeme na vrch Radošov a dále po červené trase 6117 až do Pulčína, odkud po silnici sjedeme k motorestu „Čertovy skály“ v Lidečku.

Cíle na trase:

Čertovy skály. Mimořádná přírodní památka u obce Lidečko, oblíbený cíl turistů a horolezců. Z výrazného skalního hřebene tu vystupují jednotlivé vrcholky pojmenované Hladká, Čertova stěna, Plochá a Kolébka.

Vařákovy paseky. Nabízí 15 km dlouhou naučnou stezkou s 16ti zastaveními pojednávajícími o zdejší přírodě, historii Lidečka, Horní Lidče a okolí. Na trase projdete také okolo osady vypálené za II. světové války.

Rozhledna Vartovna. Nad obcí Seninka na kopci Vartovna stojí od roku 2009 rozhledna. Vyhlídková věž je tvořena 37 metry vysokým kovovým válcem. Uvidíte na Lysou horu, Malou Fatru a Hostýn a za velmi dobré viditelnosti až na vrcholky Nizkých Tater.

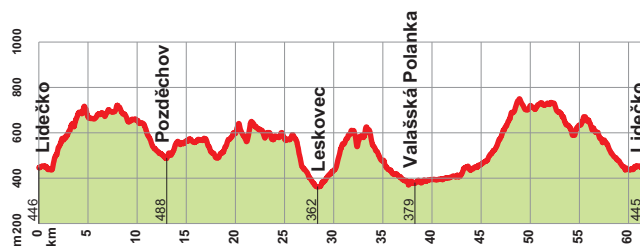
Pulčinské skály – Hradisko. Národní přírodní rezervaci, kterou tvoří Pulčinské skály s vrcholem Hradisko (773 m n. m.), najdeme půl kilometru od obce Pulčín, která je nejvýše položenou obcí na Moravě.

Pulčinské skály jsou největším pískovcovým skalním městem

v moravských Karpatech a také kolébkou trampingu. Přenocovat můžete ve zdejších Tábořišti Pulčín, které je jediné povolené v CHKO Beskydy. Zhlédnete tu také čtyři větší jeskyně, kde největší z nich se jmenuje Velryba

a je dlouhá 42 m. Žízeň můžete uhasit ve zdejších romantických studánkách, které inspirovaly také básníka Svatopluka Čecha.

IC Francova Lhota – Pulčín, tel.: 571 458 237





VELKÝ ZLÍNSKÝ OKRUH

Trasa: Zlín – Pod Tlustou horou – Kudlov – Pod Klencovem – Pod Slavickým kopcem – Vizovice – Dešná (Všemina) – Slušovice – Štípa – Zlín

↔ 62 km ⚡ 1109 m

Náročnost: ●●●● delší, středně těžká až náročná trasa pro horská kola



Trasa vás povede za památkami i nádhernou přírodou v okolí Zlína. Vydáte se ze Zlína po modré značce nepřetržitým stoupáním kolem Tlusté hory až na rozcestí Pod Tlustou horou. Odbočíte doleva a kolem Lesního hřbitova pokračujete přes Kudlov, kolem přírodního parku Želechovické paseky až k rozcestí Pindula a dále Pod Klencovem, za nímž odbočíte na trasu 5069. Trasa vás dovede až k rozcestí Pod Slavickým kopcem, odkud budete pokračovat přes Vizovice, Dešnou, kde můžete za koupáním odbočit k vodní nádrži Všemina. Pokračujte přes Slušovice k Větráku ve Štípě, odtud vlevo po zelené značce přes Pohančiska a biofarmu Juré do Zlína-Příluku (vlak, MHD).

Cíle na trase:



Zlín. Město s charakteristickou funkcionalistickou architekturou (Baťův mrakodrap, Velké kino nebo typické kolonie baťovských domků). Moderní architekturu představuje Kulturní a univerzitní centrum od zdejší rodačky Evy Jiřičné. Nové expozice 14 | 15 BAŤOVA INSTITUTU s názvem Princip Baťa zahrnuje expozici rozvoje firmy Baťa, obuvnické muzeum, expozice věnované slavné cestovatelské dvojici Hanzelka & Zikmund a filmové a animované tvorbě. Uvidíte slavné postavičky z pohádek – od Ferdy Mravence po Kryšáky.

i IC, tel.: 577 630 222, www.zlin.eu

Provodov. Kostel Panny Marie Sněžné pocházející z roku 1750 se nachází na poutním místě zvaném Malenisko. V blízkosti stojí kaplička s pramenem vyvěrajícím pod hlavním oltářem, v lese nedaleko kostela se nachází křížová cesta.



Vizovice. Ve městě, které proslavila slivovice a výroba figurálního pečiva, stojí v parku krásný zámek z 18. století postavený ve francouzském barokním stylu. Dále je to kostel sv. Vavřínce, sloup se sochou Bolesláv P. Marie a další památky. Najdete zde také ruční sklárnu, během exkurze se

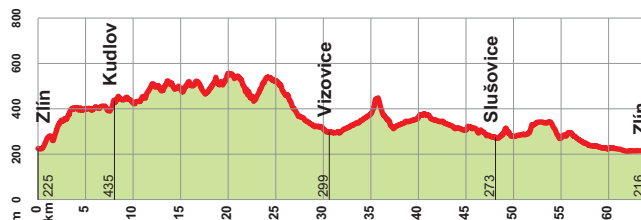
seznámíte s prací sklářů na hutí. Vizovice jsou přezdívány hlavní město slivovice, protože se zde vyrábí ovocné destiláty již od roku 1855, prohlídka provozů a ochutnávka ve slavné palírně.

i IC, tel.: 577 599 110, www.vizovice.eu

Všemina. Rekreační oblast s vodní nádrží, občerstvení i adrenalinová zábava v jednom z nejlépe vybavených aktivit parků.

Zlín-Štípa, viz str. 27

Zoo a zámek Zlín-Lešná. Areál přitahuje každoročně na 500 tisíc návštěvníků do vyhlášené zoo i pohádkového zámku. Zoo je členěna podle jednotlivých kontinentů a není to sbírka zvířat, je to zážitek, zábava i poučení. Ujít si nenechte ani romantický zámek Lešná a krásný park, které najdete v areálu. www.zoozlin.eu





TERÉNNÍ OKRUH

ZE ZLÍNA DO HOSTÝNEK

Trasa: Zlín – Fryšták – Lukoveček – Rusava – Svatý Hostýn – Bukovina – U Tří kamenů – Troják – Vlčková – Lukov – Zlín

74 km

1520 m

Náročnost: ●●●● delší, náročná trasa pro horská kola



Náročná trasa vede do centra Hostýnských vrchů až na Svatý Hostýn. Narazíte na dvě naučné stezky a zpátky se budete vracet např. přes hradní zříceninu Lukov. Ze Zlína se vydáte po modré značce kolem fryštácké přehrady přes Fryšták, Lukoveček až na Rusavu, kde cyklostezkou přes Grapy vyjedete až téměř na Svatý Hostýn. Odměnou za náročný výšlap budou nezapomenutelné výhledy.

Zde se napojíte na Hostýnskou magistrálu ve směru U Tří kamenů, Troják. Z Trojáku klesáte do obce Držková, pokračujete do Kašavy, za ní odbočíte do Vlčkové. Od hájenky Kameňák směřujete přes zříceninu Lukov a stejnojmennou obec až k ZOO Lešná a po cyklostezce zpátky do Zlína.

Cíle na trase:

Zlín. Viz str. 24–25.



Rusava. Vyhledávaná rekreační oblast. V obci naleznete roubené chalupy a stavení, nemovité kulturní památky, muzeum připomínající historii obce, kulturu a způsob života obyvatel. Koupaliště s vyhřívanou vodou, bazény, tobogánem a dalšími atrakcemi.

Svatý Hostýn. Bazilika Nanebevzetí Panny Marie na Svatém Hostýně, nejvýše položené mariánské poutní místo na Moravě (735 m n. m.). Zdaleka viditelná dominanta vrchu Hostýna se proto přezdívá „Maják Moravy“. Svatohostýnské muzeum, vzácné křížové cesty, poutní domy, rozhledna.

Rekreační areál Na Trojáku (583 m n. m.). Patří k velmi frekventovaným oblastem rekreace, turistiky, cykloturistiky, zimních sportů a pohybových aktivit.

Hrad Lukov. Původní hrad vznikl pravděpodobně již ve 13. stol. Na hradě se konají různé kulturní akce, šermířské dny i noční prohlídky se strašidly. Expozice zaměřená na historii valašských povstání v době třicetileté války.

Zlín-Štípa. Barokní kostel Narození Panny Marie z 18. století, mariánské poutní místo. Jedná se o největší a nejkrásnější chrám v celém okolí.

Zoo, zámek Zlín-Lešná. Patří k nejoblíbenějším českým zoo. Rozlehlé přírodní expozice se společným chovem více druhů zvířat, tropická hala Yucatan s rostlinami a zvířaty z pralesa Střední Ameriky, nová expozice Etiopie, průchozí výběhy a voliéry, romantický zámek Lešná i krásný park jí řadí k výjimečným nejen v ČR, ale také v Evropě.

i IC, tel.: 577 630 222, www.zlin.eu



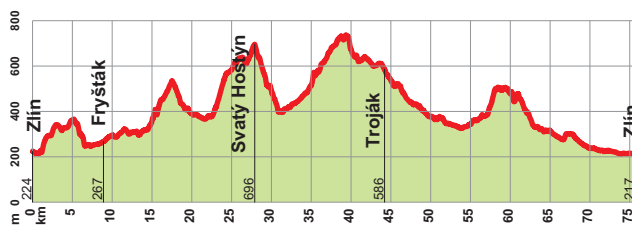
Cyklobusy

Ti, kteří chtějí jet ještě dál a nechtějí absolvovat dlouhé nástupní trasy, mají možnost využít pravidelných linek jezdících v období květen–září na trasách:

Kroměříž – Troják – Zlín – Sirákov – Vsetín – Dušná – Bystrčicka, přehrada;

Kroměříž – Troják – Zlín – Otrokovice – Uherské Hradiště – Buchlovice – Stupava

Zlín – Troják – Tesák – Bystrice pod Hostýnem





LUHAČOVICKÉ OKRUHY

Malý lázeňský okruh a Kolem přehrady

Trasa: Luhačovická přehrada – aquapark Duha – Luhačovice – Biskupice – Horní Dvůr – Řetečov – Pozlovice

21 km 1439 m

Náročnost: ●●●●● středně lehká trasa



Na Malý lázeňský okruh se můžete vydat kdekoli po trase. Start může být u hráze Luhačovické přehrady (viz obrázek). Tuto objíždíte po východní straně podél kempu, koupaliště Duha až k hrázi. Zde začíná Jurkovičova alej, kterou se dostanete na začátek lázeňské kolonády. Tady pozor, cyklistům je vjezd zakázán. Objekt zónu můžete stezkou po jejím severním úbočí, ale zážitky z procházky

centrem lázní si nenechte ujít. Pokračujete Luhačovicemi a na konci města na vás čeká krásná cyklostezka až na kraj obce Biskupice. Odbočíte prudce vpravo a stoupáte na hřeben kopce k ploše dřívějšího letiště. Trasa nabízející úžasné výhledy do okolí vede dále po hřebenu přes Horní Dvůr k Oboře. Táhlym stoupáním dojedete do Řetečova a pak prudkým sjezdem zpět do Pozlovic.

Kolem Luhačovické přehrady v Pozlovicích.

Přehrada je po celý rok častým cílem lázeňských hostů i turistů. V létě ožije a přitahuje všechny, kteří touží po sluníčku, vodě, sportu i zábavě. Slouží jim i 3,5 km dlouhý asfaltový okruh okolo přehrady, který láká na procházky, na kola i vyznavače in-line bruslení. U přehrady naleznete letní aquapark s vodními radovánkami a u hotelu Vega největší zorbingovou dráhu na Moravě.

Zpracováno na základě „Cykloprůvodce Luhačovským Zálesím“, který vydalo Luhačovské Zálesí, o. p. s.



Cíle na trase:



Luhačovice

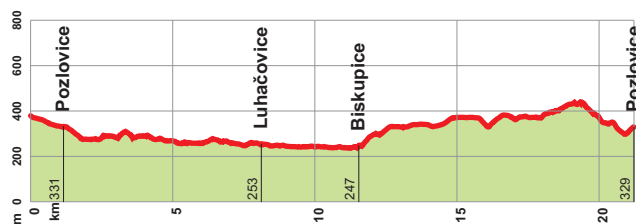
Jsou největší a nejnavštěvovanější moravské lázně, proslulé volně přístupnými přírodními léčivými prameny, příznivými klimatickými podmínkami, bohatým kulturním a společenským životem, typickou architekturou staveb Dušana Jurkoviče

a pestrou nabídkou léčebných, relaxačních i wellness pobytů. Jsou také rájem pro pohyb v přírodě a sportovní vyžití. Moderní plovárna v centru města je vybavena plaveckým, dětským a zážitkovým bazénem s atrakcemi, zázemím pro relaxaci. Častým cílem je i Luhačovická přehrada a její okolí.

IC, tel.: 577 133 980, www.luhacovice.cz

Muzeum luhačovického Zálesí. V nových prostorách kulturního domu Elektra, je stálá expozice Znamé i neznámé Luhačovice. Ta představuje návštěvníkovi obec i lázně jako centrum národopisných tradic a místo s rozvíjejícím se lázeňstvím. Expozici doplňují krátkodobé výstavy a doprovodné programy.

Sportovní centrum Radostova. Místo přímo vybízí k ideální aktivní dovolené pro celou rodinu. Kuželky, bowling, badminton či tenis. V areálu naleznete i dostatek volných míst pro hry vašich dětí a také příjemné zákoutí k posezení u ohně.





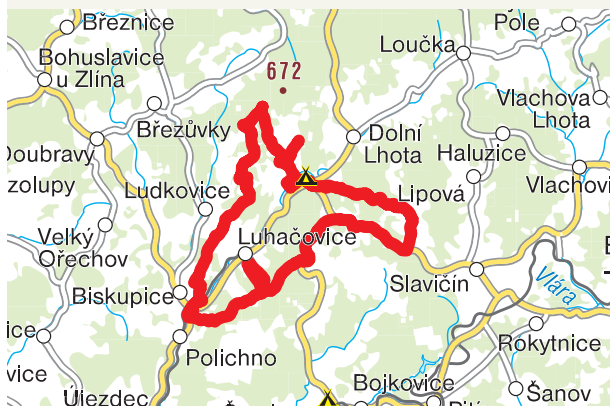
LUHAČOVICKÉ OKRUHY

Velký lázeňský okruh a Komonecké stezky

Trasa: Luhačovická přehrada – Nevšová – Petrůvka – Ješí – Biskupice – Řetečov – Starý Světlov – Pozlovice

40 km 1029 m

Náročnost: ●●●●● těžší trasa po zpevněných i nezpevněných cestách



Velký lázeňský okruh začíná u Luhačovické přehrady. Za kempem u přehrady se dáte do kopce a přes krátký úsek po hlavní cestě vstoupíte do lesa. Po krásné asfaltové cyklostezce (trasa č. 5238) se dostanete až nad Nevšovou, kde v nejvyšším místě sjedete loukami po červené značce do Petrůvky a dále přes Ješí a Solné na asfaltovou hlavní komunikaci. Ve chvíli, kdy se tato prudce stáčí, držte nadmořskou výšku a pokračujte po zelené turistické značce lesem. Prudký sjezd střídá stoupání k bývalému letišti nad Biskupicemi. Dále pokračujete do Řetečova, odkud vede lesní cyklotrasa

č. 5056 traverzem pod zříceninou hradu Starého Světlova. Z trasy pod Komoncem odbočíme vpravo na žluté značený okruh Vega, který vede zpět do Pozlovic k přehradě.

Zpracováno na základě „Cykloprůvodce Luhačovským Zálesím“, který vydalo Luhačovské Zálesí, o. p. s.

i IC, tel.: 577 133 980, www.luhacovice.cz

Komonecké stezky. Délka trasy 12 km, převýšení: 690 m, vysoká obtížnost, trasa vede pouze po nezpevněných cestách. Komonecké stezky vytvářejí síť atraktivních baikových stezek v okolí nejvyššího vrcholu regionu – Komonce. Základ stezek tvoří hlavní okruh o délce cca 10 km. Rychlé sjezdy střídají prudké výjezdy, nádherná panoramata jsou po chvíli vyvážena úzkým trailem v lese. Legendární je trail kolem zříceniny Starého Světlova či dábelský kolmý sjezd z vrcholu Komonce. Na stezky se nejlépe dostanete z Řetečova anebo od poutního místa Provodov - Malenisko.

Cíle na trase:

Vodní nádrž Luhačovice –

Pozlovice (Luhačovická přehrada).

Okolí přehrady je klidová odpočinková zóna jako stvořená pro cykloturistiku, in-line bruslení, pěší výlety, rybaření, koupání, relax a zábavu. Přehrada je v současné době odbahněná, zarybněná a plná čisté vody.

Z Luhačovic se k ní dostanete Jurkovičovou alejí, která je lemována odpočívadly, sportovišti a občerstvením. Děti jistě ocení jízdu z centra Luhačovic na přehradu vyhlídkovým vláčkem. Nedaleko hráze moderní koupaliště/aquapark Duha s vyhřívanou vodou, kde si děti užijí zábavu v bazénu s řadou atrakcí, tobogánem a skluzavkou a také hřiště a dětský bazén.



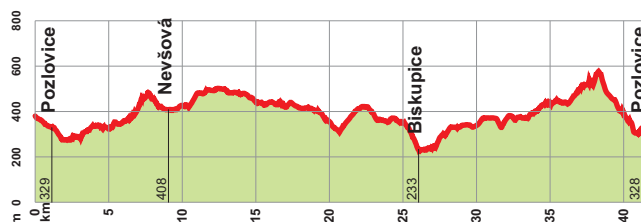
Ekopark Starý Světlov, Podhradí.

Naučná stezka Pod Starým Světlovem prochází celým prostorem Ekoparku, který nabízí panenskou přírodu, herní prvky ze dřeva i zábavné infopanely. Trasa začíná v obci Podhradí.



Provodov-Malenisko. Významné poutní místo, kostel, kaplička

s pramenem vyvěrajícím pod hlavním oltářem i křížová cesta.





CYRILOMETODĚJSKÉ POUTNÍ STEZKY NA MORAVĚ

Trasa: Poutní stezka Svatý Kopeček – Svatý Hostýn – Velehrad, i na kole.

112 km 1583 m

Náročnost: ●●●● delší, středně těžká trasa

Trasa: Poutní stezka Velehrad – Svatý Antoníněk, i na kole.

24 km 322 m

Náročnost: ●●●● náročnost: krátká, středně těžká trasa



Cyriľometodějské poutní stezky směřují z řady míst na Moravě a na Slovensku k nejvýznamnějšímu poutnímu cíli, Velehradu. **Poutní stezka ze sv. Kopečku přes Svatý Hostýn až na Velehrad** spojuje tři nejvýznamnější moravská poutní místa. Je lemovaná přístřešky s informačními tabulemi a k dispozici je i tištěný průvodce. Absolvovat ji můžete pěšky nebo na kole. Povrch je převážně asfaltový, pouze kratší úseky vedou po šotolině. Trasu můžete rozdělit na několik úseků. V případě využití kola se nabízí první den trasa 50 km Svatý Kopeček – Bukovany – Velká Bystrice – Dřevohostice – Slavkov pod Hostýnem – Bystřice p. Hostýnem – Svatý Hostýn. (Doba pěšího putování 2 dny, na trase 20 infopanelů.)

Druhý den budete absolvovat cca 62 km na trase – Svatý Hostýn – Štípa – Zlín – Napajedla – Velehrad. (Doba pěšího putování 2–3 dny, na trase 25 dřevěných přístřešků a infopanelů.)

Poutní cesta Velehrad – Svatý Antoníněk. Od roku 2012 je vyznačena 24 km dlouhá poutní cesta z Blatnice pod Svatým Antonínkem na Velehrad. Má 12 zastavení.

Cyklostezku po poutní cestě na Velehrad. 28 km, nenáročná trasa Uherské Hradiště – Staré Město – Velehrad (výletní místo Salaš: tam a zpět 9 km) – Tupesy – Zlechov – Uherské Hradiště. Na úseku ze Starého Města na Velehrad (4 km) vede cesta po Poutní cestě růžence, která částečně kopíruje původní poutní cestu, zrušenou v době totality. Na trase 20 kamenných zastavení růžencové modlitby.

i IC Bystrice p. H., tel./fax: 573 501 901, www.bystriceph.cz


i IC Velehrad, tel.: 571 110 538, www.velehradinfo.cz

i TIC Velehrad, tel.: 723 984 080, www.velehrad.cz

Cíle na trase:

Svatý Kopeček – bazilika Navštívení Panny Marie. Chrám ze 17. století povýšil na baziliku minor papež Jan Pavel II. při své návštěvě v roce 1995. V místě oblíbené zoo.

Svatý Hostýn – bazilika Nanebevzetí Panny Marie. Nejnavštěvovanější mariánské poutní místo v ČR ve výšce 735 m n. m. K chrámu z poloviny 18. století vede 250 schodů. V areálu Hostýna je 15 metrů vysoká rozhledna, jejíž součástí je i kaple a Svatohostýnské muzeum, které představuje historický vývoj místa. Unikátní památkou je i Jurkovičova křížová cesta, jež vznikla dle návrhů věhlasného architekta Dušana Jurkoviče. Na její výzdobě se podíleli neméně známí umělci Joža Uprka a Jano Köhler.

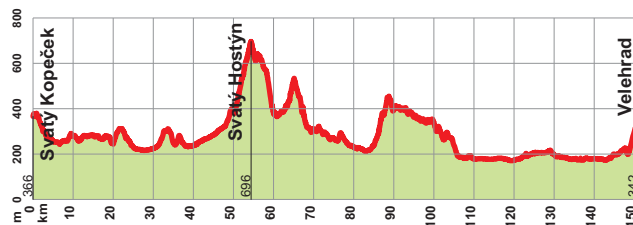


Štípa – kostel Narození Panny Marie. Barokní mariánské poutní místo z 18. století. Více viz str. 27.



Velehrad – bazilika Nanebevzetí Panny Marie a sv. Cyrila a Metoděje. Zdejší okolí je pradávným srdcem Velkomoravské říše, odkud svatí Cyril a Metoděj zahájili apoštolskou misií mezi Slovany. Dominantou je komplex kláštera s bazilikou, jejíž chlouboou je bohatě zdobený interiéř, barokní chórové lavice a varhany z 18. století. Nenechte si ujit také nově zrekonstruované lapidárium a podzemní baziliku.

Svatý Antoníněk – kaple sv. Antonína Paduánského, Blatnice pod Svatým Antonínkem leží v krajíně osázené vinohrady.



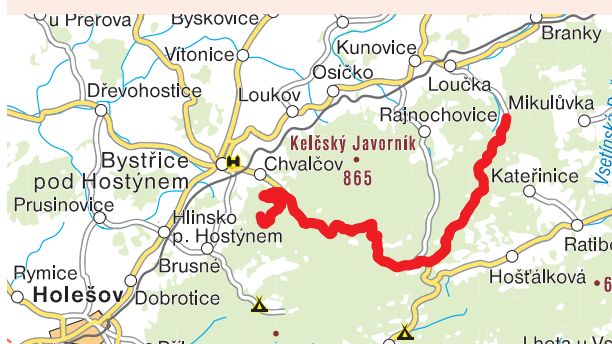


HOSTÝNSKÉ VRCHY HOSTÝNSKÁ MAGISTRÁLA

Hostýnská magistrála, celková délka: 52 km

Páteří trasa: Sv. Hostýn – Lázy (19 km), Bukovina – Rusava (3,5 km), Klapínov – Kozlůvky (4 km), Holý vrch – Nová cesta (2 km), U Tří kamenů – Říka (8 km), Machova studánka – Rosošné (6 km), Pod Čečetkovem – U Holáňů (6 km), Leskový – Wald (6 km)

↔ 52 km ⚠ podle zvolené trasy
Náročnost: ●●●●● trasy různé náročnosti



i IC Bystrice p. H., tel.: 573 501 901, www.bystriceph.cz
i IC Holešov, tel.: 573 395 344, www.holesov.info

Hostýnská magistrála nabízí celoroční využití značených tras pro cykloturistiku, turistiku i běžky. Profily tratí bez velkých převýšení a nekonečných stoupání pro středně zdatné turisty i rodiny s dětmi vás uchvátí krásnými výhledy po hřebenech. Orientaci vám usnadní 140 šipek s číselným údajem o vzdálenosti dalšího

značeného bodu, zázemí restaurací, ubytovacích kapacit, v zimě upravené běžecké trasy i aktuální informace o sjízdnosti tras na internetu www.hm52.cz.

Odkud a kam magistrála vede?

Páteří trasa v délce 19 km vede z Hostýna na Lázy. Na ni se v různých místech napojuje nebo ji kříží dalších sedm tras. Zajímavé je také pokračování z Lázy na Prženské paseky a propojení s Cyklostezkou Bečva.

Cíle na trase:

Přírodní park Hostýnské vrchy.

Hostýnské vrchy jsou rájem pro každého milovníka cyklistiky. Ne nadarmo se zde jezdí Cyklomaraton Drásal a i pro ty největší vytrvalce není snadné vyšlapat na nejvyšší vrchol Hostýnských vrchů Kelčský Javorník (865 m n. m.). Na druhou stranu zde najdete nádherné trasy pro rodinné výlety na kolech, ale i pěší turisty. Stačí si vybrat tu správnou trasu. Oblíbenými místy jsou např. Svatý Hostýn, střediska Tesák a Troják, vyhlídka na vrchu Bludný či výlety do Rajnochovic k „valašské katedrále“ či ke koním. Na trasách Hostýnské magistrály se čas od času objeví Hostýnský YETTY, pokud budete mít oči otevřené, jistě ho někde na cestě potkáte!

Svatý Hostýn – bazilika Nanebevzetí Panny Marie. Zdaleka viditelná dominanta vrchu Hostýna. Vedle baziliky stojí kaple sv. Jana Sarkandra a za ni začínají křížové cesty. Stará křížová cesta a unikátní cesta Dušana Jurkoviče. Zajímavá je i Vodní kaple s pramenem zázračné vody a Svatohostýnské muzeum v areálu poutních domů. Nemiňte i 15 metrů vysokou rozhlednu, ke které položil základní kámen v roce 1897 císař František Josef I.



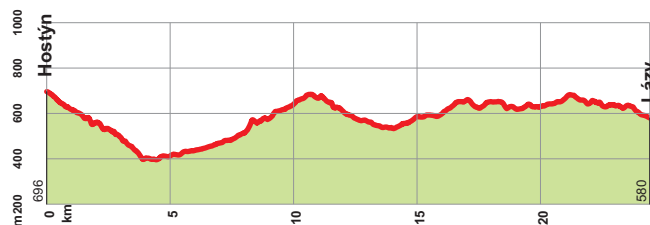
Rusava

Oblíbené rekreační místo, v obci roubenky, muzeum a koupaliště s vyhřívanou vodou, bazény, tobogánem a dalšími atrakcemi.



Trasa: Kroměříž – Hostýnské vrchy

Z hanácké roviny se na kole vydejte na vyhledávané poutní místo v Hostýnských vrších. Využijte cyklotrasu Kroměříž – Hulín – Količín – Holešov – Dobrotice – Bystrice p. H. – Svatý Hostýn.“





Z KROMĚŘIŽE DO VŠECH STRAN

Trasy: Kroměříž – Kvasice

Kroměříž – Dolní zahrady – Záhlinické rybníky – Záhlinice

Kroměříž – Barbořina – Hradisko – Bezměrov – Elektrárna na Strži – Kroměříž

Kroměříž – Hulín – Pravčice – Rymice – Holešov

Kroměříž – Rataje – Nětčice – Zdounky



70 km



podle zvolené trasy

Náročnost: ●●●●● snadné trasy, rovinatý terén



Kroměříž a její okolí je rájem pro cyklisty a in-line bruslaře. Z města vede do okolní krajiny hned několik nových cyklostezek. Kroměříž je unikátní město. Arcibiskupský zámek a zahrady jsou zapsány na Seznam UNESCO a patří mezi to nejcenější, co můžete v ČR vidět. Točil se zde např. slavný film Amadeus od M. Formana, ale i celá řada pohádek. Další pozoruhodností je obrazárna nebo druhá nejvýznamnější sbírka církevních mincí a medailí na světě. Nezapomenutelná jsou však i náměstí, muzea, chrámy a uličky.

Okolí Kroměříže se může pochlubit krásnou přírodou a po cestičkách kolem rybníků a lužních lesů u řeky Moravy projedete až do centra, třeba k oblíbenému koupališti Bajda. Určitě ochutnejte v historických sklepích pod zámek mešní víno, které se zde vyrábí již od roku 1345.

i TIC Kroměříž, tel./fax: 573 321 408, www.kromeriz.eu

Kroměříž – Kvasice a zpět (17 km)

Rovinatá trasa začíná na Erbenově nábřeží řeky Moravy u lávky pro pěší. Projedete kolem řeky, kolem letiště a Trávníckých zahrádek, abyste po 3 km najeli na cyklostezku s parádním povrchem, vhodným i pro in-line brusle. V Kvasicích si můžete udělat pauzu ve sportovním areálu s občerstvením a vydat se zpět.



Kroměříž – Dolní zahrady – Záhlinické rybníky – Záhlinice a zpět (9 km)

Populární cyklostezka začíná mezi posledními domy Dolních zahrad. Můžete si ji projít i pěšky po naučné stezce. Má asfaltový povrch vhodný i pro kolečkové brusle a celá vede

lužním lesem. Na kole si trasu můžete prodloužit do Záhlinic, kde stojí za shlédnutí Muzeum Františka Skopalíka, propagátora moderního polního hospodářství v Rakousku-Uhersku.

Kroměříž – Barbořina – Hradisko – Bezměrov – Elektrárna Na Strži – Kroměříž (14 km)

Začnete projetím kolem Květné zahrady a po silnici směrem na Lutopecny až na konec sídliště. Tam vpravo začíná asfaltová cyklostezka. Z lesa sjedete k dálnici a napojíte se směrem vlevo na stezku do Měřítek. Před Hradiskem bývalého hradiska z doby bronzové je odpočívadlo s informační tabulí. Pokračujte polem k Bezměrovu k nádraží, přejedte říčku Haná a před mostem přes řeku Moravu odbočíte vpravo na polní cestu. Po pravém břehu Moravy směřujete k vodní elektrárně Na Strži. Kolem Zahrádek se vrátíte zpět do Kroměříže.



Kroměříž – Hulín – Pravčice – Rymice – Holešov (19 km)

Vyrazíte po Hulínské ulici a za železničním přejezdem se dáte nenápadnou odbočkou vpravo, kde se ocitnete na cyklostezce do Hulína. Po značené trase 5033 budete pokračovat do Pravčic a Količina, kde odbočíte doleva do Rymic na trasu 5033A. Po projetí Rymic se znovu napojíte na trasu 5033, která vás dovede do Holešova.

Kroměříž – Rataje – Nětčice – Zdounky (11 km)

Vyjedete od Květné zahrady kolem výzkumného ústavu a vyjedete z Kroměříže směrem na Rataje. V Ratajích pokračujeme kolem novogotického kostela do Nětčic. Značená trasa 5012 vás dovede do Zdounek.



CYKLOSTEZKA

MORKOVICE-SLIŽANY – NEZAMYSLICE

Trasa: Morkovice-Slížany – Koválovce-Osičany – Tištin – Nezamyslice

11,6 km 63 m

Náročnost: ●●●●● nenáročná trasa



Trasa pro milovníky „nejčistších“ cyklostezek. Vznikla na trase lokální železniční trati, která byla zrušena v roce 2005. Železniční trať měřila přes 12 km a vedla z Morkovic-Slížany přes železniční zastávky Prasklice, Uhřice, Koválovce-Osičany, Tištin a Dřevnovice do Nezamyslic, místního nádraží. Cyklostezka tak vede po katastrech sedmi obcí a propojuje Zlínský a Olomoucký kraj. Bezpečně

svezení jak cyklistům, tak in-line bruslařům nabízí asfaltový povrch 2 m široké obousměrné cyklostezky. Pokud vyrazíte z Morkovic-Slížan, máte zaručeno, že po celé délce pojedete mírně z kopce. V letních měsících si můžete udělat přestávku a osvěžit se na koupalištích v Morkovicích, Koválovicích nebo Nezamyslicích. Během prosince se stezka otevírá běžkařům.

IC Kroměříž, tel./fax: 573 321 408, www.kromeriz.eu

Cíle na trase a v okolí:



Morkovice-Slížany

Morkovice ležely na důležité obchodní cestě, která spojovala Kroměříž s ostatními městy. Věhlas jim zajistilo jedno z nejstarších řemesel, košíkářství, kterému se místní věnují již několik století. Také proto tu bylo v červnu roku 2010 otevřeno Košíkářské muzeum s velkou košíkářskou dílnou. Seznámíte se s přípravou a zpracováním proutí, uvidíte koše, demižony nebo cestovní kufry a sami si můžete pleťní košíku zkusit. Svě sídlo má muzeum v domku pod kostelem sv. Jana Křtitele ze 14. století. Na náměstí si můžete také prohlédnout pranýř, který pochází ze středověku. Na hřbitově je pak pochována dcera významného českého lite-

rátá J. K. Tyla Marie Tylová. Ve východní části Morkovic na okraji sportovního areálu se nachází vyhledávané koupaliště. Z hlavní silnice zahnete u kostela směrem na Zdounky. Zaplavat si můžete v hlavním plaveckém bazénu a na malé děti tu čeká dětský bazén. Okolo bazénů se můžete slunit na upravených travnatých plochách a v areálu je možné provozovat doplňkové sportovní aktivity.

Věžky. Obec potěší příznivce přírodních krás i historie. Z památek stojí za vidění renesanční kostel. Nedaleko Věžek se nachází malý pomník, vzpomínka na amerického letce, který zde byl sestřelen ve 2. světové válce.

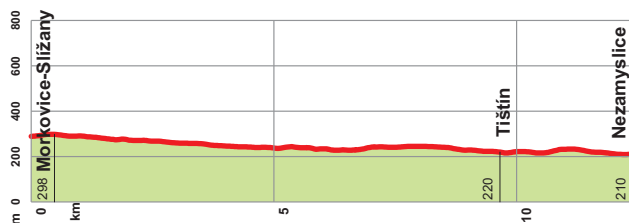
Zdounky-Těšánky. Sportovní a rekreační areál, jedno z největších středisek drezurního ježdění na Moravě. Atraktivní gruntu je 15 vysoká, dřevěná, celoročně přístupná, rozhledna Zdenička.



Nezamyslice. Městys Nezamyslice zdobí barokní kostel svatého Václava, před nímž stojí sochy z počátku 18. století. Další zajímavostí je kaplička Panny Marie s osvěžujícím pramenem chladivé vody a zámek.

Křebý u Prasklic

Obnovené potní místo s barokní kaplí zasvěcenou Panně Marii. Kaple byla postavena jako poděkování za ochranu proti morové epidemii, která okolí Morkovic napadla v roce 1714.





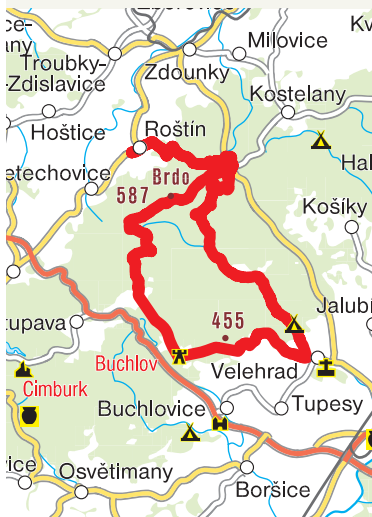
KŘÍŽEM KRÁŽEM PŘES CHŘIBY

Chřiby vás přivítají okouzující přírodou a hustou sítí cyklostezek. V tomto cyklistickém ráji je rozsáhlá nabídka asfaltových, dobře značených cyklotras a cest vedoucích náročným terénem.

Trasa: Roštín – Bunč – Brdo – Vlčák – Buchlov – Pod Břestecou skálou – Salaš – Bunč – Roštín

42 km 960m

Náročnost: ●●●● delší, náročná trasa pro horská kola



Trasa začíná v Roštíně. Vydejte se kolem koupaliště a kapličky do kopce po lesní cestě nejdříve po zelené a pak po žluté značce. Vystoupáte k rozcestí u Bunče, kde odbočíte na červenou vedoucí na Buchlov. Stoupání na hlavní hřeben Chřibů vede k rozhledně na Brdu, cestou můžete spatřit zbytky tzv. Bařovy dálnice. Na rozcestí „Vlčák“ můžete odbočit k Motořestu motorestu

Samota (trasa 5158) a přes novou turistickou lávku pokračovat na Střílečský hrad do Koryčan či k zřícenině hradu Cimburk. Naše trasa ale pokračuje stále po červené až na hrad Buchlov

Po prohlídce hradu přijde pěkný sjezd lesní cestou k rozcestí Pod Břestecou skálou a dál pojedete po cyklotrase 5050 na Velehrad a po cyklostezce na Salaš. Na Salaši se můžete občerstvit v místní restauraci a po cyklotrase č. 473, která pozvolna stoupá lesem, zamíříte na Bunč. Před Bunčem se ještě silnice trochu zvedne, ale ale z Bunče je to po žluté a zelené zpět do Roštína už stále z kopce.

i IC Kroměříž, tel./fax: 573 321 408, www.kromeriz.eu

i IC Buchlovice, tel./fax: 572 595 996, tic.buchlovice.cz

Cíle na trase a v okolí:

Roštín. Jedna z nejstarších obcí na Kroměřížsku. U silného pramene cca 1,5 km od obce stojí Roštinská kaple z roku 1907. V obci je koupaliště, plavecký a dětský bazén s ohřívanou vodou, rekreační areál se sportovními plochami, občerstvením a možnostmi ubytování, kde se pravidelně pořádají sportovní a kulturní akce.



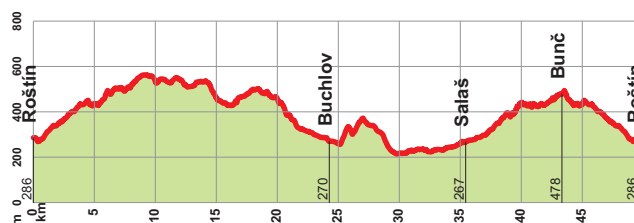
Bunč. Nejznámější turistické a rekreační středisko pohoří Chřibů, křižovatka turistických tras i cyklostezek rozbíhajících se na všechny strany. Možnost občerstvení, ubytování i relaxace.

Rozhledna Brdo (587 m n. m.). Na nejvyšší hoře Chřibů stávala dřevěná vyhlídka, kterou v roce 2004 nahradila nejvyšší kamenná rozhledna na Moravě vysoká 24 m. Z rozhledny budete mít krásný výhled na Chřiby, Beskydy, Vsetínské Beskydy, Roháče, Malou Fatru a Jeseníky.



Hrad Buchlov. Hrad ze 13. století v podhůří Chřibů patří k nejstarším hradům na Moravě a je oblíbeným turistickým cílem. Je ukázkou středověkého opevnění s velmi zajímavými expozicemi. Výstup na hradní věž s krásnými výhledy do okolí je součástí prohlídky a pro děti je připraven speciální poutavý okruh. Hrad v roce 2011 získal v anketě čtenářů významného celostátního deníku ocenění jako „Nejkrásnější památka v ČR“.

Zajímavá je také nová Lesnická naučná stezka Okolo Buchlova, na které uvidíte spoustu dřevěných zvířat v životní velikosti včetně informačních tabulí.





UHERSKOHRADIŠŤSKÁ VINAŘSKÁ STEZKA

Trasa: Uherské Hradiště – Kostelany nad Moravou – Ostrožská Nová Ves – Ostrožská Lhota – Hluk – Dolní Němčí – Vlčnov – Veletiny – Uh. Hradiště-Mařatice

55 km 466 m

Náročnost: ●●●●● středně těžká trasa



Ideální stezka pro celodenní výlet vede po klidných silnicích a cyklostezkách. Zajedete si k bývalým měšťanským vinným sklepům i historickým vinným búdám, osvěžíte se v chladivé vodě ostrožských jezer nebo, na konci dne, lahodným vínem. Trasa je navržena jako okruh s možným startem v kterémkoliv místě a vede zvlněnou pahorkatinou. Začít můžete v Uherském Hradišti u vlakového nádraží, přejedete koleje, odbočíte do prava po Revoluční ulici a dojedete k řece Moravě. Po jejím břehu nádhernou cyklostezkou až do Kostelan nad Moravou. Tam odbočíte do Ostrožské Nové Vsi a pokračujete do Hluku, kde se zachovala řada lidových staveb,

dále do Dolního Němčí a Vlčnova. Ten je známý především svou Jízdou králů, svými búdami a také Muzeem lidových pálenic. Stezka vede dále přes Podolí, Vésky a Sady do Uherského Hradiště-Mařatic, kde na vás čeká ta nejkrásnější sklepní lokalita na Moravě.

Cíle na trase:

Uherské Hradiště. Královské město je považováno za metropoli Slovácka, je sídlem muzea i galerií, dějištěm mnoha akcí a pokladnicí plnou architektonických skvostů z nejrůznějších epoch.

Může být východiskem vaší dovolené na Bařův kanál či moderní aquapark nebo za zábavou a vínem. Nachází se zde galerie slováckých vín s nabídkou toho nejlepšího, co okolní vinice nabízí. V místní části Mařatice najdete měšťanské vinné sklepy, jediné svého druhu v ČR, které jsou považovány za jednu z nejkrásnějších ukázek sklepní architektury. Vinohrady si zde budovali místní měšťané už od 16. století. Začátkem září se z místních sklepů vydává na pochod tisícíhlavý průvod plný krojů, tanečníků, hudebníků i vinařů při velkolepých Slováckých slavnostech vína a otevřených památek.

i MIC, tel.: 572 525 525, 529, www.uherske-hradiste.cz

Kostelany nad Moravou. Zajímavostí obce je kostel sv. Floriána. Kostelany se však pyšní i jinou stavbou – portálovým nýtovaným mostem, který překlenul řeku Moravu už v roce 1912. Odtud je možno odbočit do Polešovic, jedné z nejvýznamnějších vinařských obcí oblasti.

Kunovice. Na okraji obce se u letiště nachází Letecké muzeum. Je zde k vidění přes 20 dopravních, sportovních a vojenských letadel. Místní aeroklub nabízí vyhlídkové lety pro veřejnost a tandemové seskoky padákem.



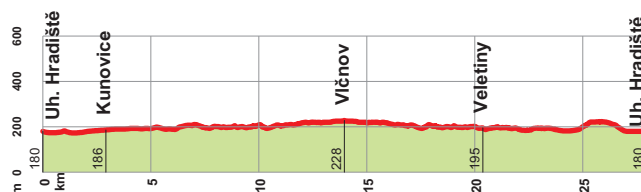
Ostrožská Nová Ves. Obec je proslavena sirnatými lázněmi, v nichž se léčí nemoci kožní a revmatické. V blízkosti areálu lázni se nacházejí ostrožská šterkopisková jezera, vhodná k letní rekreaci i vodním radovánkám, golfové hřiště, možnosti ubytování

a stravování. Služby pro cykloturisty, informace, servis, úschova kol apod.

Hluk, více viz str. 47; Vlčnov, více viz str. 49

i IC Hluk, tel.: 608 049 983, www.mestohluk.cz

Rozhledna Rovnina. Na vrchu Rovnina nabízí výhled rozhledna na 50metrovém stožáru vysilače. Vyhlídka je umístěna ve výšce 24 m.





STEZKA RULANDSKÉHO BÍLÉHO

Trasa: Uherské Hradiště – Staré Město – Zlechov – Tupesy – Velehrad – Modrá – Jalubí – Traplice – Kudlovice – Babice – Bařův kanál – Staré Město – Uherské Hradiště

32 km

360 m

Náročnost: ●●●●● středně lehká trasa



Trasa stezky nese jméno lahodné prastaré odrůdy, kterou na Moravu přivezl z Burgundska král Karel IV. Okruh nabízí daleké výhledy do okolí a seznámení se zajímavými místy, jako jsou Staré Město, Tupesy nebo Velehrad.

Cíle na trase:

Uherské Hradiště, viz str. 43.

Staré Město. V 8. a 9. století zde vzniklo jedno z center Velké Moravy, v jeho původním místě je dnes atraktivní expozice

Památníku Velké Moravy – Na Valách. Staré Město a jeho okolí nabízí množství zážitků také díky zdejší přírodě, kterou můžete projít pěšky, projet na kole nebo třeba na lodi – po Bařově kanálu. Rozhledna Maják, dlouhá pirátská Loď naděje a v Evropě ojedinělá kovozoo se zvířaty vyrobenými z kovového odpadu.



Tupesy – Muzeum tupeské keramiky. Obec proslavila keramika s charakteristickým dekorem tupeské růže. Můžete si zde výrobu také sami vyzkoušet.

Velehrad, viz str. 33.

Modrá. Při návštěvě si nenechte ujít čtyři lákadla: Rozhlednu Židovny nad obcí, Archeoskanzen postavený na historických základech sídliště z období Velké Moravy, možnost koupání v biotopu v Živé vodě a unikátní expozici ekosystému řeky Moravy s názvem Živá voda. Z proskleného tunelu 6 metrů pod hladinou budete pozorovat živočichy, kteří v řece Moravě žili, např. dvoumetrové jesetery (vyzu velkou).



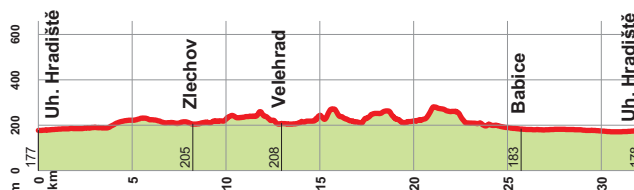
Jalubí. Kdysi vyhlášené svou hrmčířskou tradicí, z níž dnes zbyla jen vzpomínka ve formě třiceti hrmčířských výrobků vystavených v zasedací síni místního obecního úřadu. V roce 2008 zde byla dokončena replika větrného mlýna, který se stal v širokém okolí jedinečnou turistickou zajímavostí a svou polohou i dominantou obce Jalubí. V obci se nachází koupaliště a další sportovní vyžití (tenis, posilovna).

Kudlovice. Obec známá především díky vinařské tradici. První zmínky o vinohradech pochází z roku 1466 a vlnice v trati zvané Paňhájce jsou nejsevernějším místem, kde se víno na Moravě pěstuje. Krásná vinařská ulička zvaná Kudlovský žleb.



Babice. Přístaviště na Bařově kanálu, občerstvení, zastávka výletních lodí.

Bařův kanál, viz str. 9.





STEZKA BLATNICKÉHO ROHÁČE

Trasa: Uherské Hradiště – Hluk – Blatnice pod Svatým Antonínkem – Blatnička – Uherský Ostroh – Ostrožská Nová Ves – Kunovice – Uherské Hradiště

57 Km 567 m

Náročnost: ●●●●● středně lehká trasa



Středně náročná trasa vedená jiho-východně od Uherského Hradiště je pojmenována podle lokální odrůdy bílého vína vyšlechčeného v 19. století v Blatnici. Začínáme u Smetanových sadů na trase č. 47, po které dojedeme k řece Moravě. Po několika metrech se napojíme na Uherskohradištskou trasu, která nás zavede kolem PP Tůně u Kostelan a rybníků

u Ostrožské Nové Vsi do Uherského Ostrohu. V Ostrohu se opět napojíme na trasu č. 5048, která Vás v Ostrožské Lhotě navede na Strážnickou trasu. Strážnická trasa prochází kolem vinných sklepů v Blatnici pod Sv. Antonínkem, Blatničkou a vede až do Hluku. Z Hluku vyrazíte po silnici do Kunovic, kde se napojíte na trasu č. 47 a poté dojedete do Uherského Hradiště.

Cíle na trase:

Uherské Hradiště, viz str. 43.

Hluk. Město proslavily zejména Dolňácké slavnosti spojené s Jízdou králů, která je dnes na Seznamu nehmotného kulturního dědictví UNESCO. Slavnosti se konají každý třetí rok (2014). Tradici zde však má i pěstování vína. K neznámějším a nejstarším lokalitám patří viniční trať Pod Husí horou. Můžete také zavítat na prohlídku selské jízby a muzea ve věži hlucké renesanční tvrze. Za obdiv stojí i chrám sv. Vavřince. Sportovní vyžití nabízí nerezové koupaliště s vyhřívanou vodou solárním systémem a tepelnými čerpadly.

IC, tel.: 608 049 983, www.mestohluk.cz



Blatnička. Tradice vinařství zde započala již v 16. století. Díky své poloze patří k jedné z nejvýše položených vinařských oblastí Moravy. Zdejší těžká jílovitá půda dává vínu nezaměnitelnou chuť a barvu.

Kromě vinných sklepů s lahodným mokem můžete obdivovat přírodní rezervaci Kobylí hlava. Za pozornost stojí také kostel Panny Marie Sedmibolesné a kaplička u honu Zákaplíči, jež je nejstarší dochovanou stavbou v obci.

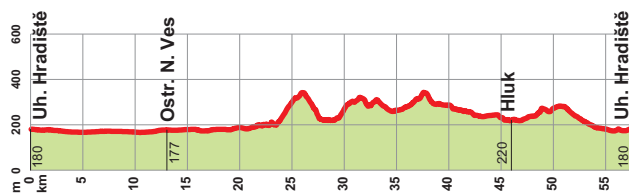
Blatnice pod Svatým Antonínkem. Obec je proslulá především vínem, které tu má bohatou tradici a skladuje se ve zdejších sklepičích. Nejstarší z nich pocházejí z konce 16. a počátku 17. století. V obci vlastnil vinohrad i Jan Ámos Komenský, který měl v Blatnici příbuzné. Nejvýznamnější událostí, a to nejen pro Blatnice, je červnová pouť ke kapli sv. Antonína Paduánského na kopci Svatý Antonínek nad obcí.



Ostrožská Nová Ves. Průzračná jezera ke koupání, sámaté lázně, golfové hřiště.

Uherský Ostroh. Přístav, zámek, prohlídka s výstupem do zámekové věže s expozicí historických hraček a starožitných předmětů. Vinotéka Údolí moravských vín jako součást Regionálního vinařského centra.

IC, tel.: 572 503 960, www.uhostroh.cz





STEZKA DOLNÍM POOLŠAVÍM

Trasa: Uh. Hradiště – Kunovice – Mikovice – Podolí – Veletiny – Vičnov – Veletiny – Popovice – Věsky – Sady – Uherské Hradiště

↔ 28 Km ⚡ 225 m

Náročnost: ●●●●● nenáročná trasa



Cyklostezka začíná v Uherském Hradišti u Smetanových sadů na trase č. 47, po které dojedete do Kunovic. A dále pokračujete oblastí Dolní Poolšaví, které se rozkládá na dolním toku řeky Olšavy na katastrech obcí Kunovice, Popovice, Podolí, Veletiny, Hradčovice, Drslavice a městských částí Uherského Hradiště – Sady, Věsky, Mikovice. Oblast je typická svou pohostinností a vřidností, vínem, slivovicí a slováckým folklorem. Během roku se v obcích stále udržují zvykoslovné tradice. Najdete zde několik zajímavých přírodních lokalit a bezpočet památek a významných míst pro každého

návštěvníka. Nachází se zde např. významné lokality z dob Velké Moravy, vinné budy ve Veletinách i Potomákovu muzeum lidových krojů v Popovicích. Z výšky je možné celé území shlédnout z rozhledny Lhotka v Hradčovicích. Celá oblast je vhodná pro pěší turistiku i cykloturistiku, všechny obce jsou vybaveny cyklopočívadly a turistickými mapami.

Cíle na trase:

Kunovice. Nejvýznamnější památkou města je kostel sv. Petra a Pavla pocházející z období vrcholné gotiky. V okolí kostela je duchovní park a za prohlídku stojí i Památkový domek reprezentující lidové stavitelství Slovácka. Lákává je i expozice Leteckého muzea a nejrůznější adrenalinové akce s létáním spojené vč. tandemových seskoků. Z folklorních tradic se ve městě, mimo jiné, jednou za dva roky pořádá velkolepá Jízda králů (UNESCO, květen 2014).

i IC, tel./fax: 572 549 999, www.mesto-kunovice.cz



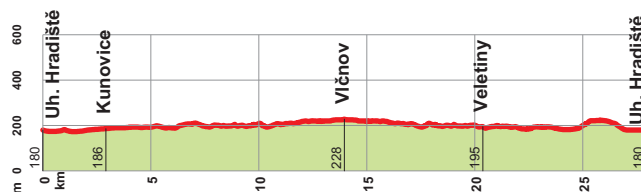
Vičnov. Zdejší přízemní lisovny bez sklepů v areálu vinných búd v trati Kojiny představují ojedinělý typ vinohradnických staveb, jež se vyskytují jen ve Vičnově a Veletinách. V domku č. p. 55 zhlédnete expozici vičnovského bydení a odívání. Každoroční folklorní podívanou představuje vičnovská Jízda králů, která je na Seznamu nematného dědictví UNESCO. Koná se vždy na konci května a je nejvyhlášenější a nepřetržitě se konající již od počátku 19. století. Fenoménu legálního i ilegálního pálení ovocných pálenek se věnuje expozice Muzea lidových pálenic. Nezapomeňte ochutnat vičnovské vdolečky.

i IC, tel.: 572 675 500, www.kskvicnov.cz/informacni-centrum

Popovice. Najdete zde Potomákovu muzeum s expozicí lidových krojů a kostel Panny Marie Růžencové, kde ve věži bije druhý nejstarší zvon na Uherskohradištsku. V obci také stojí za návštěvu Amfik Bukovina – zajímavé místo pro celé rodiny, centrum volnočasových aktivit včetně ubytování.

Uherské Hradiště. Archeologická lokalita Sady-Špitálky

Národní kulturní památka, kde se nacházejí odkryté základy velkomoravského církevního areálu z období Velkomoravské říše. Křesťanství misionáři zde už na přelomu 8. a 9. století vybudovali jeden z prvních zděných kostelů na sever od Dunaje. Bylo zde také objeveno rozsáhlé pohřebiště s 87 hroby uložených v rakvích s bohatými milodary. Více o městě viz str. 43





NAPŘÍČ BÍLYMI KARPATY

Trasa: Brumov-Bylnice – údolí Hložeckého potoka – Popov – Štítná nad Vláří – Hostětín – Pitín – Žitková – Starý Hrozenkov – Vyškovec – Lopeník – Březová – Strání – Straňanská nádrž – Horní Kopec – Kamenná buda – Vápenky – Velká nad Veličkou

84 Km 1785 m

Náročnost: delší, středně těžká až náročná horská trasa



Trasa překonává značná převýšení. Pro bližší poznávání cílu v okolí ji můžete rozdělit do tří etap. První, 21 km dlouhý úsek zahájíte v Brumov-Bylnici, kde se tyčí zřícenina strážce Vlárského průsmyku Brumovského hradu. Vydáte se po cyklotrase č. 49 směřující údolím Hložeckého potoka přes Popov, Štítnou nad Vláří a Hostětín do Pitína k památníku letecké bitvy – Šanov. Druhý, 38 km dlouhý úsek pojedete po cyklotrase č. 46, která stoupá

do kopaničářské obce Žitková přes Starý Hrozenkov, Vyškovec až na Lopeník k rozhledně. Potom pokračujete na Březovou a do Strání. Na třetí, 22 km dlouhý úsek se vydáte okolo Straňanské nádrže, vystoupáte na Horní Kopec, dále přes rozcestí Kamenná bouda sjedete na Vápenky a odtud už po silnici až do Velké nad Veličkou.

Cíle na trase a v okolí:

Bílé Karpaty. Pohoří se rozprostírá podél česko-slovenské hranice na ploše 747 km² a probíhá na severu od Horní Lidče až na jih po Strážnici. Od roku 1996 se pyšní statutem biosférické rezervace UNESCO. Nejvyšším vrcholem je Velká Javořina (970 m n. m.). Najdete zde unikátní přírodu, kde se zachovaly rozsáhlé orchidejové louky s ohroženými a chráněnými druhy. Po krásách Bílých Karpat vás, kromě husté sítě značených tras, provede také 10 naučných stezek a chodníků, prochází tudy Beskydsko-karpatská magistrála (trasa č. 46) vhodná pro horská kola.

Brumov-Bylnice. Pyšní se hradem Brumovem. Je z pozdně románského období a uvnitř hradu se nachází expozice. V městě je také muzeum, řada památek a v místní části Sidonie „Sklářská kolonie“ z přelomu 19. a 20. století.

IC, tel.: 577 330 138, www.brumov-bylnice.cz



Rozhledna Lopeník. 22 metrů vysoká stavba z dubového dřeva na Velkém Lopeníku ve výšce 911 m n. m.

Hostětín. Obec známá realizací projektů založených na technologiích šetrných k životnímu prostředí. Naučná trasa seznamující návštěvníky se základními informacemi o kořenové čistírně, sušárně ovoce a výtavně na biomasu. Lákadlem jsou i dřevěné sochy rozmístěné v okolí.

IC, tel.: 739 202 813, www.bojkovice.cz

Starý Hrozenkov. Turistické centrum oblasti Moravské Kopanice s bohatou historií a tradicemi. Barokní kostel Narození Panny Marie – Kopaničářské slavnosti – nejznámější folklorní událost této části Bílých Karpat.

Žitková. Obec spojená s působením Žitkovských bohyní.

IC, tel.: 572 696 323, www.iskopanice.cz

Strání. Obec pod Velkou Javořinou je známá živým folklorem, udržováním lidových tradic a výrobou skla. Kostel Povýšení sv. Kříže z roku 1748, moderní koupaliště a obecní zámeček se službami pro turisty.

IC, tel.: 572 695 240, www.strani.cz





Východní MORAVA

KOUZLO ROZMANITOSTI

To jinde nenajdete!

Východní Morava je turistickým regionem nabízejícím podmínky pro poznávací, zážitkovou, pobytovou i aktivní turistiku, které v žádném jiném regionu v České republice nenajdete.

Nové cyklostezky, lanovky, rozhledny, aquaparky, wellness hotely, nabídka jedinečných gastronomických specialit i nabídka tradičních jedinečných akcí, jakou je například slovácká Jízda králů (od roku 2011 zapsaná na Seznam světového dědictví UNESCO), se prostě jinde nevidí a nezažije. Objevte je pro sebe!

Poznejte Východní Moravu, poznejte její kouzlo rozmanitosti!

Kouzlo rozmanitosti regionu pramení ze spojení čtyř turistických oblastí: Kroměřížska, Slovácka, Valašska, Zlínska a Luhačovicka.

Každá oblast vychází ze své originální identity, která je nezaměnitelná a která nabízí nepřebornou paletu rozmanitých zážitků.



www.vychodni-morava.cz



Východní Morava – Cykloturistika pro každého

Roku 2014 vydala Centrála cestovního ruchu Východní Moravy, o.p.s., J. A. Bati 5520 | 761 90 Zlín | e-mail: turistika@vychodni-morava.cz, v rámci projektu Marketingová podpora domácího cestovního ruchu na Východní Moravě

Foto: m-ARK Marketing a reklama, s.r.o., archiv CCR VM

Zpracování: m-ARK Marketing a reklama, s. r. o.

Mapa: SHOCART s.r.o.

www.rr-strednimorava.cz. Náklad 50 000 kusů | NEPRODEJNÉ